



2025

План за интегрирано развитие
на Община Лясковец 2021 – 2027г.
(Актуализация 2025 г.)





Съдържание

ВЪВЕДЕНИЕ	8
I. ТЕРИТОРИАЛЕН ОБХВАТ	11
I.1. Обща характеристика на община Лясковец	11
I.1.1. Местоположение	11
I.1.2. Географски и природни характеристики	12
II. ПРОМЕНИ В СОЦИАЛНО - ИКОНОМИЧЕСКИТЕ УСЛОВИЯ В ОБЩИНА ЛЯСКОВЕЦ.....	15
II.1. Икономическо развитие и пазар на труда	15
II.1.1. Икономическо развитие.....	15
II.1.2. Пазар на труда	19
II.2. Развитие на социалната сфера и човешките ресурси.....	21
II.2.1. Промени в демографското развитие.....	21
II.2.2. Образование.....	25
II.2.3. Здравеопазване	29
II.2.4. Социални услуги	32
II.2.5. Култура	34
II.2.6. Спорт.....	36
II.3. Инфраструктурно развитие, свързаност и достъпност на територията.....	38
II.3.1. Транспортна инфраструктура и пътна мрежа.....	38
II.3.3. Телекомуникационна и Съобщителна мрежа	42
II.3.4. Енергийна мрежа, вкл. ВЕИ и енергийна ефективност	43
II.4. Екологично състояние и рискове.....	46
II.4.1. Канализационна мрежа и пречистване на отпадъчни води	46
II.4.2. Управление на битовите отпадъци.....	47
II.4.3. Състояние на околната среда	49
II.4.4. Екологични рискове.....	52
II.5. Административен капацитет на общинската администрация.....	54
III.5.1. Институционален капацитет	54
III.5.1. Финансов капацитет	56
II.6. Културно-историческото наследство и елементи на градското културно наследство.....	57
II.7. Селищна мрежа и жилищен сектор	59
II.7.1. Селищна структура.....	59
II.7.2. Жилищна инфраструктура	60



II.8. Анализ на връзката на общината със съседните територии извън административните ѝ граници.....	61
II.9. Влияние на големи инфраструктурни проекти с регионално и национално значение....	62
II.10. SWOT-анализ.....	63
II.11. Описание на взаимовръзките на анализа с резултатите от проведения хоризонтален социално-икономически анализ на районите на национално ниво, изготвен от „Национален център за териториално развитие“ ЕАД.....	65
III. ЦЕЛИ И ПРИОРИТЕТИ ЗА РАЗВИТИЕ ЗА ПЕРИОДА 2021-2027 г.....	69
III.1. Цели и приоритети на регионалната политика в Р. България	69
III.2. Съгласуваност с европейски и национални стратегически документи.....	71
III.3. Визия.....	71
III.4. Стратегически цели.....	72
III.5. Приоритети за развитие	74
IV. ПРОГРАМА ЗА РАЗВИТИЕ НА ТУРИЗМА	86
V. ОПИСАНИЕ НА КОМУНИКАЦИОННАТА СТРАТЕГИЯ, НА ПАРТНЬОРИТЕ И ЗАИНТЕРЕСОВАНИТЕ СТРАНИ И ФОРМИТЕ НА УЧАСТИЕ В ПОДГОТОВКАТА И ИЗПЪЛНЕНИЕТО НА ПИРО ПРИ СПАЗВАНЕ НА ПРИНЦИПИТЕ ЗА ПАРТНЬОРСТВО И ОСИГУРЯВАНЕ НА ИНФОРМАЦИЯ И ПУБЛИЧНОСТ.....	90
V.1. Комуникационна стратегия	91
V.1.1. Цели.....	91
V.1.2. Нива на комуникация.....	92
V.1.3. Целеви групи.....	93
V.1.4. Дейности за постигане на целите	95
VI. ОПРЕДЕЛЯНЕ НА ЗОНИ ЗА ПРИЛАГАНЕ НА ИНТЕГРИРАН ПОДХОД ЗА УДОВЛЕТВОРЯВАНЕ НА ИДЕНТИФИЦИРАНИТЕ НУЖДИ И ЗА ПОДКРЕПА НА ПОТЕНЦИАЛИТЕ ЗА РАЗВИТИЕ И НА ВЪЗМОЖНОСТИТЕ ЗА СЪТРУДНИЧЕСТВО С ДРУГИ ОБЩИНИ	98
VII. ПРОГРАМА ЗА РЕАЛИЗАЦИЯ И ОПИСАНИЕ НА ИНТЕГРИРАНИЯ ПОДХОД ЗА РАЗВИТИЕ	101
VIII. МЕРКИ ЗА ОГРАНИЧАВАНЕ ИЗМЕНЕНИЕТО НА КЛИМАТА И МЕРКИ ЗА АДАПТИРАНЕ КЪМ КЛИМАТИЧНИТЕ ПРОМЕНИ И ЗА НАМАЛЯВАНЕ НА РИСКА ОТ БЕДСТВИЯ	103
IX. НЕОБХОДИМИ ДЕЙСТВИЯ И ИНДИКАТОРИ ЗА НАБЛЮДЕНИЕ И ОЦЕНКА НА ПИРО.....	105
IX.1. Дейности по наблюдение и оценка на плана.....	105
IX. 2. Индикатори	107
X. ПРИЛОЖЕНИЯ	108
Приложение 1. Програма за реализация на ПИРО на Община Лясковец за периода 2021-2027 г.: описание на предвидените мерки и дейности (актуализирано 2025)	109
Приложение 1А. Индикативен списък на важни за общината проекти, включени в ПИРО на Община Лясковец за периода 2021-2027 г. (актуализирано 2025).....	136



Приложение 2. Индикативна финансова таблица за изпълнение на ПИРО 2021-2027. (актуализирано 2025).....	144
Приложение 3. Матрица на индикаторите за наблюдение и оценка на ПИРО на Община Лясковец за периода 2021-2027 г. (актуализирана 2025)	145



СЪКРАЩЕНИЯ

АЗ	Агенция по заетостта
АП	Асистентска подкрепа
БГВ	Битова гореща вода
БЕЦ	Енергийна централа на биомаса
БЧК	Български червен кръст
ВЕИ	Възобновяеми енергийни източници
ВиК	Водоснабдяване и канализация
ВОМР	Водено от общностите местно развитие
ВОКС	Високотехнологични оборудвани и свързани класни стаи
ГРМ	Газоразпределителната мрежа
ДГ	Детска градина
ДМА	Дълготрайни материални активи
ДСП	Домашен социален патронаж
ДЦСХ	Дневен център за стари хора
ЕС	Европейски съюз
ЕСМ	Енергийно спестяващи мерки
ЕСИФ	Европейски структурни и инвестиционни фондове
ЗДБРБ	Закон за държавния бюджет на Република България
ЗРР	Закон за регионалното развитие
ЗООС	Закон за опазване на околната среда
ИКТ	Информационни и комуникационни технологии
ИСУН	Информационна система за управление и наблюдение на средствата от ЕС в България
ИУЕЕО	Излязло от употреба електрическо и електронно оборудване
МБАЛ	Многопрофилна болница за активно лечение
МИГ	Местна инициативна група
МОН	Министерство на образованието и науката
МПС	Моторни превозни средства
МРРБ	Министерство на регионалното развитие и благоустройство
МТСП	Министерство на труда и социалната политика
МФ	Министерство на финансите
НДЕФ	Национален доверителен екофонд



НПВУ	Национален план за възстановяване и устойчивост
НПЕЕМЖС	Националната програма за енергийна ефективност в многофамилните жилищни сгради
НСИ	Национален статистически институт
НСОБ	Национален събор на овцевъдите в България
НЧ	Народно читалище
НУ	Начално училище
ОбС	Общински съвет
ОбУ	Обединено училище
ОКСУ	Общински комплекс за социални услуги
ОУП	Общ устройствен план
ПИРО	План за интегрирано развитие на община
ПКИП	Програма за конкурентоспособност и иновации в предприятията 2021-2027
ПМС	Постановление на Министерския съвет
ПНИИДИТ	Програма „Научни изследвания, иновации и дигитализация за интелигентна трансформация“ 2021-2027
ПО	Програма „Образование“ 2021 – 2027
ПОС	Програма „Околна среда“ 2021 – 2027
ППЗРР	Правилника за прилагане на закона за регионалното развитие
ПРР	Програма „Развитие на регионите“ 2021 - 2027
ПРСР	Програма за развитие на селските райони
ПРЧР	Програма „Развитие на човешките ресурси“ 2021 – 2027
ПСПВ	Пречиствателната станция за питейна вода
ПУДООС	Предприятие за управление на дейностите за опазване на околната среда
ПУП	Подробен устройствен план
РИОСВ	Регионална инспекция по околната среда и водите
РПСОВ	Районна пречиствателна станция за отпадъчни води
СОП	Специални образователни потребности
СУ	Средно училище
УПИ	Урегулиран поземлен имот
ФЕЕВИ	Фонд „Енергийна ефективност и възобновяеми източници“
ФЕЦ	Фотоволтаична централа



ФПЧ	Фини прахови частици
ЦОП	Център за обществена подкрепа

СПИСЪК НА ТАБЛИЦИТЕ В ТЕКСТА

Таблица №	Описание
Таблица 1.	Брой жители по населени места в община Лясковец за период 2021-2024г.
Таблица 2.	Население под, във и над трудоспособна възраст в Община Лясковец за периода 2021-2024г., в %
Таблица 3.	Население по възраст в община Лясковец към 31.12.2024г.
Таблица 4.	Училища, ученици и учители в Община Лясковец по учебни години
Таблица 5.	Медицински персонал и население на един лекар в община Лясковец
Таблица 6.	Сравнителен анализ на гъстотата на пътната мрежа км/ кв.м
Таблица 7.	Защитени зони от мрежата „Натура 2000
Таблица 8.	Идентифицирани основни проблеми свързани с околната среда

СПИСЪК НА ФИГУРИТЕ В ТЕКСТА

Фигура №	Описание
Фигура 1.	Местоположение на община Лясковец
Фигура 2:	Средни температури и валежи на територията на община Лясковец към 2025г.
Фигура 3:	Максимални температури на територията на община Лясковец към 2025г.
Фигура 4.	Брой на нефинансовите предприятия в община Лясковец
Фигура 5.	Брутна добавена стойност по фактори на разходите в млн. лв.
Фигура 6.	Произведена продукция в община Лясковец (млн.лв.)
Фигура 7.	Произведена продукция на човек от населението в община Лясковец (лв. на човек)
Фигура 8.	Разходи за придобиването на ДМА в община Лясковец в млн.лв.
Фигура 9.	Преки чуждестранни инвестиции 2021-2023г. в млн. лв.
Фигура 10.	Приходи от износ на нефинансовите предприятия в община Лясковец в млн. лв.
Фигура 11:	Разпределение на предприятията от преработващата промишленост в община Лясковец
Фигура 12.	Динамика на икономическо активното население в община Лясковец (%)



- | | |
|------------|---|
| Фигура 13. | Динамика в основни коефициента в Р. България и Североизточен район, област Велико Търново, община Лясковец, (в %) |
| Фигура 14. | Динамика на населението на ниво област Велико Търново и община Лясковец, за периода 2021 – 2024г. |
| Фигура 15. | Динамика на населението на ниво община, град и села за периода 2021 – 2024г. |
| Фигура 16. | Естествен прираст на населението на община Лясковец за 2021-2024г. (брой) |
| Фигура 17. | Механичен прираст на населението на община Лясковец за периода 2021-2024г. (брой) |
| Фигура 18. | Места и деца в детските градини в община Лясковец |
| Фигура 19. | Деца и места в детските ясли в община Лясковец |
| Фигура 20. | Водоснабдителна система „Йовковци“ (ВСЗ 1) |
| Фигура 21. | Структура на общинска администрация Лясковец |
| Фигура 22. | Разпределение на културно-историческото наследство в община Лясковец според значението |
| Фигура 23. | Главни и второстепенни оси на урбанизация |
| Фигура 24. | Пространствена и функционално-йерархична структура на мрежата от населени места в община Лясковец |
| Фигура 25. | Стратегическа рамка на ПИРО на Община Лясковец |



ВЪВЕДЕНИЕ

Планът за интегрирано развитие на Община Лясковец 2021-2027 г. (ПИРО) е приет от Общински съвет – Лясковец с Решение № 239/25.03.2021 г. на Общински съвет – Лясковец. ПИРО е актуализиран с Решение № 225/21.03.2025г. на Общински съвет – Лясковец с цел включване на инвестициите „Реконструкция и рехабилитация на водопроводната мрежа в с. Мерданя, общ. Лясковец, обл. Велико Търново“ и „Реконструкция на ул. „Васил Левски“, гр. Лясковец, общ. Лясковец“.

Спазени са нормативно регламентиранияте задължения за публикуване на ПИРО на сайта на общината и на Интернет портала за обществени консултации на Министерски съвет¹, за да може всеки заинтересован да се запознае с него. ПИРО е достъпен на страницата на Община Лясковец².

Планът за интегрирано развитие на община Лясковец за периода 2021 – 2027 г. (ПИРО) е част от системата от стратегически документи, регионалното и пространственото развитие и служи за определяне на актуалните проблеми, нуждите и потенциалите за развитие на общината и населените места, които се отчитат при разработването на инвестиционни програми и финансови инструменти. В унисон с тях е и планирането и изпълнението на интегрирани подходи за териториално и градско развитие и на местни инициативи, допринасящи за постигане на националните цели и приоритетите за регионално и местно развитие.

ПИРО на община Лясковец 2021-2027 г. влиза във взаимодействие с приетия от община Лясковец общ устройствен план (ОУП), като се изработва за цялата територия на общината, но с по-кратък хоризонт (7 години), и се разработва в съответствие с изискванията на Закона за регионално развитие (ЗРР). ПИРО е стратегически и програмен документ, който определя средносрочните цели и приоритети за устойчиво развитие на общината (и нейния център) и връзките ѝ с други общини, като съдържа конкретни параметри за развитието на територията и планират ресурсната обезпеченост на изпълнението, докато ОУП определя преобладаващото предназначение и начин на устройство на отделните структурни части на териториите, обхванати от плана.

Съгласно ЗРР, ПИРО определя средносрочните цели и приоритети за устойчиво развитие на общината и връзките ѝ с други общини в съответствие с интегрираната териториална стратегия за развитие на региона за планиране от ниво 2 и общия устройствен план на общината и осигурява пространствена, времева и фактическа координация и интеграция на различни политики и планови ресурси за постигане на дефинираните цели за трайно подобряване на икономическото, социалното и екологичното състояние на общинската територия. ПИРО като стратегически документи

¹ <https://www.strategy.bg/StrategicDocuments/View.aspx?lang=bg-BG&Id=1361>

² https://www.lyaskovets.bg/d4_adm5_strategy.php



обвързва сравнителните предимства и потенциал за развитие на местно ниво с ясно дефинирана визия, цели и приоритети за развитие, свързани общо от стремежа към по-висок жизнен стандарт на хората в общината и устойчиво развитие на територията.

Общи условия за актуализация на ПИРО

Актуализацията на Плана за интегрирано развитие на Община Лясковец за периода 2021-2027г. се извършва на основание Закона за регионалното развитие - чл.8, (1), т. 3^з, чл. 22. (1) 1., 3. и 4. от Правилника за неговото прилагане⁴ и „Методическите указания за разработване и прилагане на Планове за интегрирано развитие на община (ПИРО) за периода 2021-2027г.“ на МРРБ.

Политиката за местно развитие на Община Лясковец през периода 2021-2027г. се провежда в съответствие с националните и регионални цели и приоритети за развитието в България и с целите на кохезионната политика на ЕС за периода 2021-2027г. и допринася в максимална степен към цел на политиката 5 „Европа по близо до гражданите чрез насърчаване на устойчивото и интегрирано развитие на градските, селските и крайбрежните райони и на местните инициативи“.

Актуализацията на ПИРО се осъществява в условията на променена социално – икономическа ситуация, породени от политическа, финансова и икономическа нестабилност, в период на възстановяване от продължилата дълго световна пандемия, напрежение и несигурност – война, природни катаклизми, енергийна нестабилност, инфлация, вътрешнополитическа криза и уязвимост на публичните финанси. Характерни са динамичните промени във външната среда, които обуславят работата на общината и оказват съществено влияние върху местната финансова политика. В този период Община Лясковец отчита реализирането на общински проекти и дейности, насочени към подобряване състоянието на градската среда, изграждане на съвременна инфраструктура, повишено качество на предоставяните социални услуги, по-добро образование и по-чиста околна среда.

Продължителната политическа нестабилност, от една страна, както и предизвикателствата пред икономиката през периода 2021 - 2024г., сериозният ръст на цените на стоки и услуги, и нарастващата с високи темпове инфлация са факторите, които влияят негативно на условията за изпълнение на ПИРО, в частност на Програмата за реализацията му, която е оперативен документ за реализиране на основните приоритети и цели, залегнали в ПИРО и включва мерки и проектни идеи, насочени към постигане на целите за развитието на Община Лясковец в периода 2021 – 2027г.

Одобряването на Националния план за възстановяване и устойчивост и на новите програми се забави и реално изпълнението им започна късно през есента на 2022г., а основен инструмент за реализирането на ПИРО са средствата от фондовете на

³ Обн. ДВ. бр.50 от 30 Май 2008г..., посл. изм. ДВ. бр.51 от 1 Юли 2022г.

⁴ Правилник за прилагане на закона за регионалното развитие, приет с ПМС № 183 от 04.08.2020 г., обн. ДВ. бр.70 от 7 Август 2020г.



Европейския съюз. По много от оперативните програми от програмен период 2014-2020г. финансовият ресурс през 2022г. е изчерпан заради пренасочване на суми към мерки, свързани с пандемията и справяне с последиците от бедствия.

Чрез настоящата актуализация се постига подобряване качеството, реалистичността и изпълнимостта на ПИРО, съобразявайки го с одобрените нови програми за периода 2021-2027г. и нормативни документи по секторни политики, които са съотносими към финансовата рамка на документа и които неминуемо оказват пряко влияние върху Програмата за реализация на ПИРО, както и върху рамката от индикатори.

Актуализацията на **Плана за интегрирано развитие на Община Лясковец за периода 2021-2027г.** е извършена при Методическите указания за разработване и прилагане на планове за интегрирано развитие на община (ПИРО) за периода 2021-2027г. на МРРБ. Актуализация на ПИРО и приложенията към него е извършена с цел включване на нови мерки, дейности, проекти или източници на финансиране въз основа на изводите и препоръките от Доклада за резултатите от Междинна оценка за периода 2021 – 2024г. на план за интегрирано развитие на Община Лясковец (2021 – 2027г.).

Актуализирани са следните приложения:

- Приложение №1 Програма за реализация на ПИРО на Община Лясковец за периода 2021-2027 г.;
- Приложение № 1А. Индикативен списък на важни за общината проекти, включени в ПИРО на Община Лясковец за периода 2021-2027г., в който следва да се включат проекти, които имат в „известна степен на проектна готовност“, каквото е изричното указание на МРРБ;
- Приложение № 2 Индикативна финансова таблица, обобщаваща необходимите ресурси за реализация на ПИРО с цел обективно отразяване на постигнатите резултати на етап междинна оценка;
- Приложение №3 Матрицата с индикатори за постигане на съответствие с „Методическите указания за разработване и прилагане на Планове за интегрирано развитие на община (ПИРО) за периода 2021-2027 г.“ на МРРБ и с Приложение За – Списък на общите индикатори в областта на регионалната политика и за постигане на растеж и заетост чрез ЕСИФ за периода 2021-2027 г. (Съгласно проекта на Регламент за ЕФРР за периода 2021-2027).

Актуализацията на ПИРО е извършена при стриктно спазване на принципа на партньорство и прилагане на мерки от комуникационната стратегия на ПИРО. Изготвеният актуализиран ПИРО се приема при условията и по реда за изработване и приемане на плана, като за целта е разработена и реализирана Комуникационна стратегия, описана в раздел V. от настоящия документ.

Актуализацията на ПИРО се одобрява от Общинския съвет по предложение на кмета на общината.



I. ТЕРИТОРИАЛЕН ОБХВАТ

I.1. Обща характеристика на община Лясковец

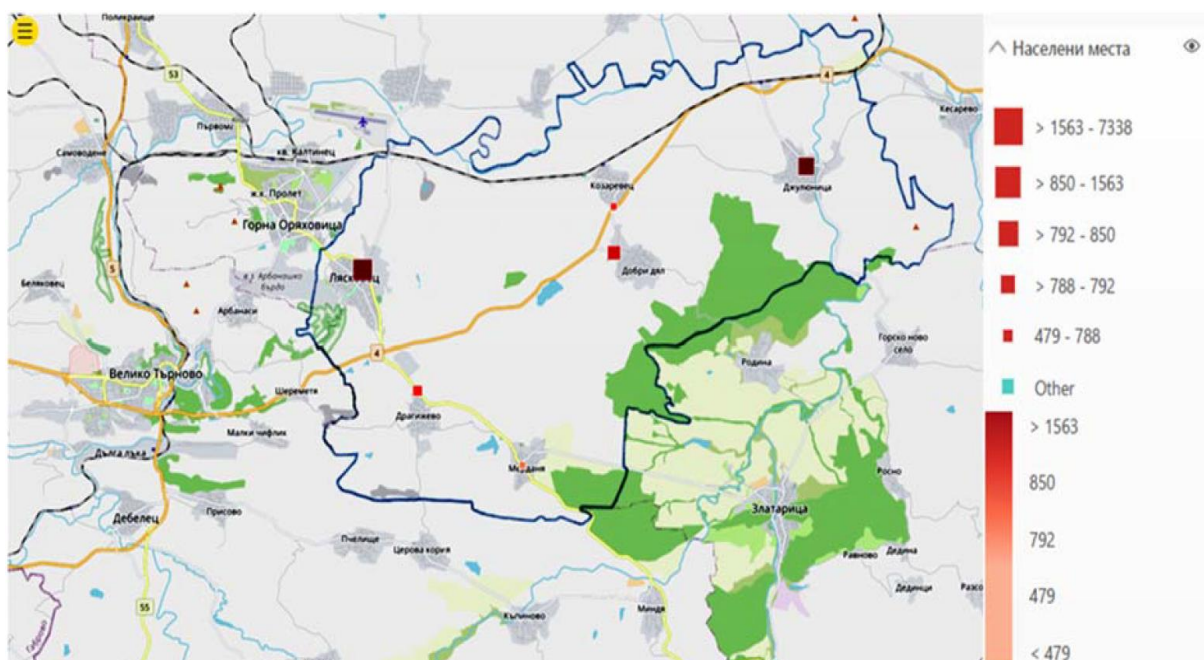
I.1.1. Местоположение

Община Лясковец е разположена в Северна България на територията на област Велико Търново. С площ от 177,4 кв. км (3.81% от територията на областта), общината е девета по големина на територията в рамките на област Велико Търново. Административно, общината е част от Северен централен район. Общинският център е в непосредствена близост до градовете Велико Търново и Горна Оряховица.

На север общината граничи с община Горна Оряховица, на изток с община Стражица, на юг с община Златарица, на югозапад с община Велико Търново. Общината е обградена от юг и запад от Арбанашкото плато и Чуката, а е открита на север и изток към долината на река Янтра и Дунавската равнина.

Селищата в общината са свързани помежду си с пътни комуникации, които са добре развити. През територията на общината минава шосейните магистрали София – Варна (I-4, E772), и главен път Русе – Кърджали (E85), както и ж.п. линията София-Мездра-Горна Оряховица-Варна с изградени на територията на общината ж. п. спирка при селата Козаревец и гара Джулюница.

Фигура 1. Местоположение на община Лясковец





Историческа обвързаност и свързаност с други територии

Община Лясковец има изградени исторически и социално-икономически връзки със съседните общини. Като част от агломерационния ареал Велико Търново – Горна Оряховица – Лясковец, общината има силни функционални връзки със общините от ареала, по-линия на здравни, икономически, образователни и културни връзки. Улеснената транспортна достъпност осигурява възможност за ежедневна мобилност на работна ръка, образователна мобилност (особено за децата след 7-ми клас), както и достъп до голям пазар за местните търговци и производители.

Силна свързаност общината има и с община Стражица, като връзките допълнително се засилиха посредством създадената съвместна Местна инициативна група „Лясковец-Стражица“. Укрепването на връзките между двете съседни общини даде възможност да се търсят съвместни решения за общи и сходни проблеми засягащи територията на двете общини.

I.1.2. Географски и природни характеристики

Релеф

Релефът е хълмист и равнинен. Общината попада в две физикогеографски области: най-северната част на Средния Предбалкан и най-югоизточната част на Средната Дунавска равнина.

В югозападната и в най-източната част на общината попадат части от три ниски възвишения, които принадлежат към Средния Предбалкан. Югозападно от гр. Лясковец се издигат най-източните части на Арбанашкото плато, която е и най-високата точка на общината – 440 м. н.в. Южно от него и с. Драгижево и с. Мерданя, по границата с Община Велико Търново се простират северните склонове на Присовския рид, с максимална височина връх Алиев трап (426 м.). В най-източната част, източно от с. Джулюница, по границата с общините Стражица и Златарица се издига възвишението „Романа“, с височина от 427 м.

Северната част на общината, се заема от широката и равна долина на река Янтра, като тук се намира и най-ниската точка от 64 м. н.в.

Климатични и природни характеристики

Климатът на общината е умерено-континентален, характеризира се с горещо лято и студена зима. Средногодишната температура е между 13 – 15°C, като се наблюдава висока годишна амплитуда от 25.2°C. В последните няколко години се забелязва тенденция към известно смекчаване на климата.

Годишното количество на валежите е под средното за страната. Средните температури и валежи се характеризират с висок интензитет през месеците март, април, май и юни.

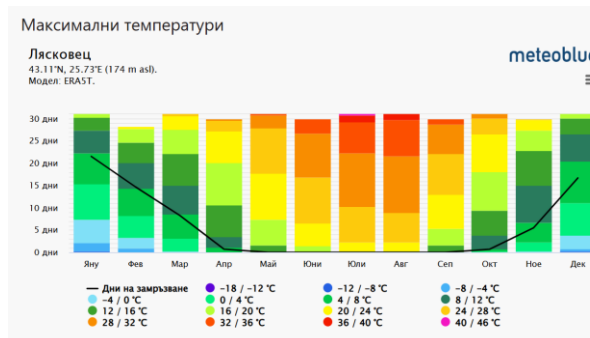


Във връзка с общия характер на разпределението на валежите понякога се появяват периодични засушавания.

Фигура 2: Средни температури и валежи на територията на община Лясковец към 2025г.⁵



Фигура 3: Максимални температури на територията на община Лясковец към 2025г.



В сравнение с 2021г. се наблюдава повишаване на среднодневните температури с 1 градус.

За района на община Лясковец количествата на средната годишна сума на падащата слънчева радиация са между 1250 и 1400 kWh/m.

Преобладаващите ветрове са със западна, северозападна и източна компонента, с относително висока средна скорост, което спомага аерацията на въздуха и изнасяна на замърсителите от застроените територии. В същото време, високият процент безветренно време спомага за натрупване на замърсители във въздушния басейн над гр. Лясковец, което налага изключителното внимание при планирането на териториалното разположение на производствените дейности, замърсяващи въздуха.

Почви и полезни изкопаеми

Най-разпространени почвени типове на територията на общината са излужени черноземи, тъмносиви горски почви и сиви горски почви. Структурата на почвената покривка и климатичните особености се явяват благоприятна база за развитие на зърнено-житни, технически и маслодайни култури, лозя и овощни насаждения. По поречията на реките алувиално-делувиално ливадни и алувиално-ливадни почви. Почвената ерозия е слаба до средна, като само на отделни места се срещат участъци със силно ерозирани до каменливи почви.

На североизток от гр. Лясковец има залежи от мергели и глина. В землището на с. Драгижево има големи количества от карстови варовици.



Води

Водните ресурси в района се формират главно от повърхностни водоизточници, които се хранят главно от валежите. В северната част на общината протича част от средното течение на река Янтра. Реката се характеризира със значителни сезонни колебания, като в режима ѝ се очертават главно две фази: пролетно пълноводие и лятно - есенно маловодие. Повърхностните води се отичат към р. Янтра, чрез сравнително равномерно разпределени дерета.

В източната част на общината протича р. Джулюница, която е ляв приток на р. Лефеджа, с дължина 83.5 км и водосборна площ от 882 км², част от който са извън общината - формиран от притоците Веселина, Златаришка и Бебровска реки. Реката преминава през землището и населеното място с. Джулюница. Средно годишно водно количество при с. Джулюница възлиза на около 6.5 м. куб./сек, а средногодишния отток около 200 млн. м. куб. На брега на р. Джулюнска, североизточно от с. Джулюница има изградена защитна дига с дължина 6.1 км.

Подземните води на територията на общината са карстови и порови. Подземния поток се движи в посока към река Янтра, следвайки наклона на терена. Нивото на тези води е установено от 0.3 до 7-8 м. от повърхността на терена. То е в пряка зависимост от годишния ход на валежите.

Община Лясковец е собственик на 14 микроязовири, с местно значение с обща площ от 994.391 дка, разположени в землищата на следните населени места: гр. Лясковец - яз. Върбанова чешма, яз. Костимял 1 Г, яз. Костимял 2 Д, яз. Балтей, яз. Сухия дол, яз. Честово - горен, яз. Джамова чешма, яз. Честово – долен; с. Добри дял - яз. Мерата, яз. Дерменкара, яз. Пехчана; с. Драгижево - яз. Слона, яз. Петков дол; с. Мерданя - яз. Черни мост, Най-големи са яз. „Пехчана“ (429.04 дка, на югозапад от с. Добри дял) и „Черни мост“ (282 дка, северозападно от с. Мерданя). Микроязовирите са подходящи за спортен риболов, като в тях се различават видове риби – шаран, мрена, бяла риба и др.⁶

Собственик на яз. Джулюница в землището на с. Козаревец е СЦДП ДП ТП ДГС Горна Оряховица.

Флора и фауна

Горските масиви са със сравнително малка площ и включват предимно широколистна растителност. Най-характерни горски растителни видове са смесените листопадни гори.

Фауната обхваща различни видове и подвидове дребни бозайници, гризачи, птици, земноводни, влечуги.

⁶ Източник:

https://dams.damtn.government.bg/index.php?formdata%5Btitle%5D=&formdata%5Bbostina%5D=VTR20&view=item s&option=com_webregister&Itemid=107



II. ПРОМЕНИ В СОЦИАЛНО - ИКОНОМИЧЕСКИТЕ УСЛОВИЯ В ОБЩИНА ЛЯСКОВЕЦ

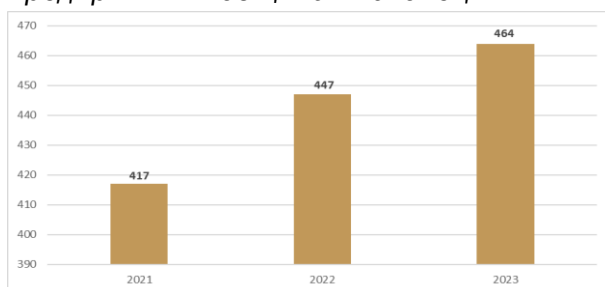
II.1. Икономическо развитие и пазар на труда

II.1.1. Икономическо развитие

Икономическата и финансова обстановка в страната предопределя и всички показатели, от които се прави оценка на икономическото развитие на общината. През 2021г. започва процесът на възстановяване на инвестиционната дейност, който продължава и през 2024г. През периода икономическото развитие на община Лясковец се подобрява спрямо предходните години. Подобряват се и основните показатели на отчетените нефинансови предприятия.

Брой на предприятията на територията на община Лясковец: За периода 2021-2023г., броят на нефинансовите предприятия на територията на община Лясковец, претърпява устойчиво повишение от общо 11,27%, като тя е основно в микро и малките предприятия от региона.

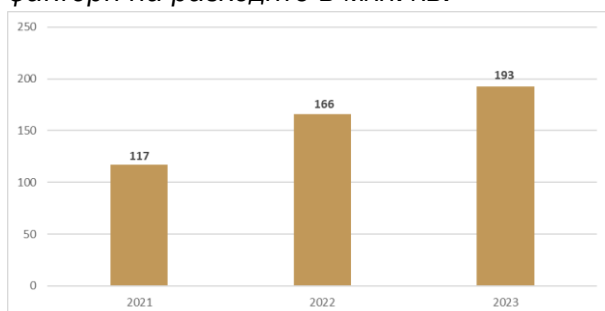
Фигура 4. Брой на нефинансовите предприятия в община Лясковец⁷



Увеличение се наблюдава и в броя на нефинансовите предприятия на 1000 души от населението на община Лясковец за същия период (2021-2023) – от 35,8 до 42,1 предприятия на хиляда жители, или ръст от 17,6%.

Добавена стойност и продукция на територията на община Лясковец За периода 2021-2023 г., брутната добавена стойност по факторни разходи в община Лясковец, показва растеж и в трите години с 64,42 %.

Фигура 5. Брутна добавена стойност по фактори на разходите в млн. лв.



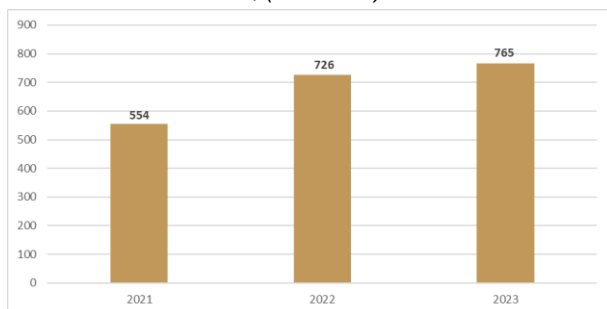
Въпреки инфлационния шок в изследвания период, увеличението в един от основните икономически показатели е много високо и показва растежа и потенциала на икономиката на община Лясковец, въпреки предизвикателствата, пред които е изправен стопанския сектор.

⁷ Данни: ИПИ 2021 – 2023г.

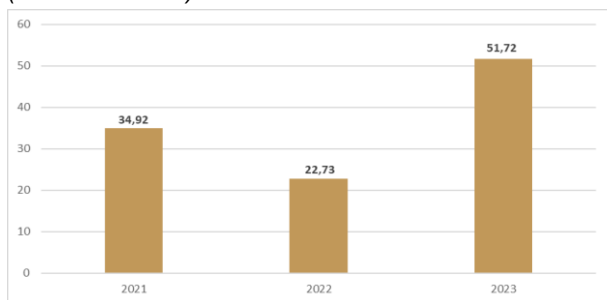


Нетни приходи от продажби и произведена продукция в община Лясковец: За 2023г. нетните приходи от продажби на територията на община Лясковец възлизат на 765 млн. лв. – най-висока стойност за 2021-2023г. с ръст от 38,09%.

Фигура 6. Произведена продукция в община Лясковец (млн.лв.)



Фигура 7. Произведена продукция на човек от населението в община Лясковец (лв. на човек)

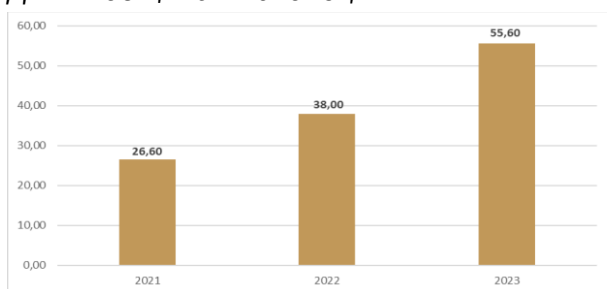


Стабилен е ръстът на стойността на произведената продукция на нефинансовите предприятия в община Лясковец за периода 2021-2023 г. - от 42,52%, или от 399,54 млн. лв. през 2021г., на 569,42 млн. лв. през 2023г. Съвсем логично и произведената продукция на глава от населението също показва съществено увеличение за изследвания период 2021-2023г., като тенденцията е още по-висока от ръста на общото количество произведена продукция за същия период: 48,11%.

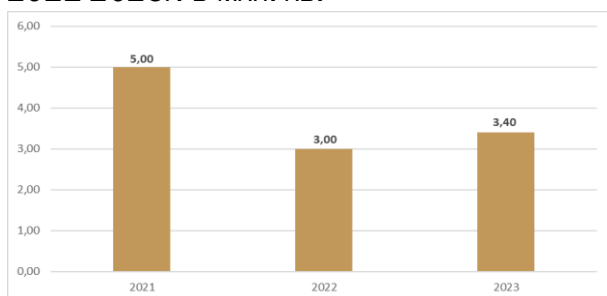
Съотношението на тези показатели, показва повишаваща се производителност на човешките ресурси в община Лясковец, въпреки намаляване на населението.

Инвестиции в предприятията на територията на община Лясковец:

Фигура 8. Разходи за придобиването на ДМА в община Лясковец в млн.лв.



Фигура 9: Преки чуждестранни инвестиции 2021-2023г. в млн. лв.



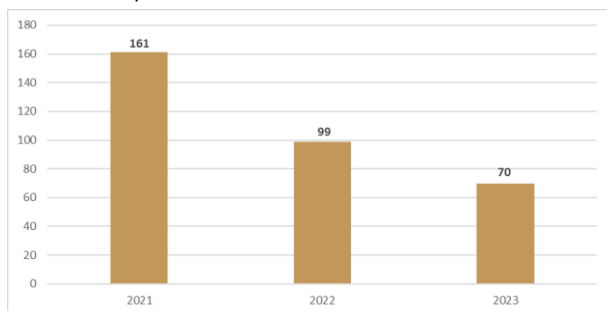
Основният показател за инвестиции в предприятията – Разходи за придобиването на ДМА също сочи, че за периода 2021-2023г. се наблюдава удвоен ръст във вложенията за бизнеса на територията на община Лясковец за 2021 и 2023г. от 26,6 млн. лв. на 55,6 млн. лв.

През периода се наблюдава спад на преките чуждестранни инвестиции, следвайки общонационалната тенденция.



Приходи от износ на нефинансови предприятия от община Лясковец: През периода 2021-2023г. приходите от износ на нефинансовите предприятия в региона на община Лясковец показва рязко понижение от 56,65%.

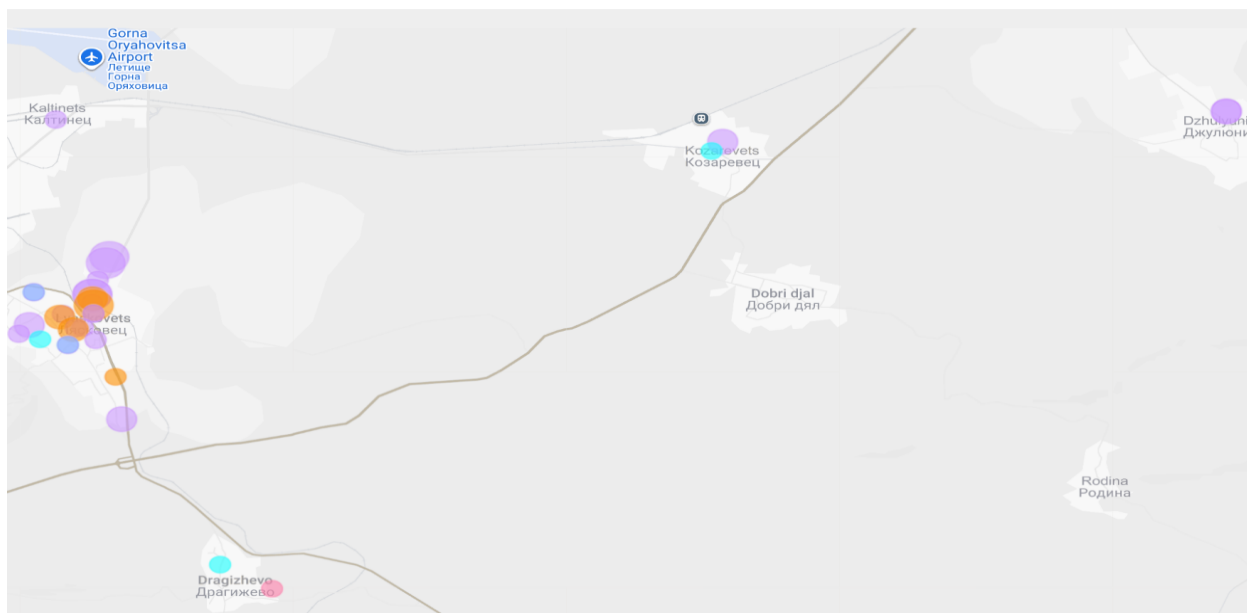
Фигура 10. Приходи от износ на нефинансовите предприятия в община Лясковец в млн. лв.



Приблизително същото е и съотношението на ръста на приходите от износ на нефинансовите предприятия в общината на човек от населението – спад от 54,89% или от 14,041 лв./човек през 2021г. до 6,334 лв./човек през 2023г. Намаля делът на приходите от износ в общите приходи на нефинансовите предприятия, 2021-23 г. Ако през 2021г. той заема дял от 29,1%, то през 2023г. е едва 9,1%.

Основните отрасли имащи и структуроопределящо значение за местната икономика са машиностроене („Аркус“ АД, „Армако“ АД, „Прити 95“ ООД и др.), хранително-вкусовата промишленост („Кехлибар“ ООД, „Мултимес Груп“ ООД, „Винпром Лясковец“ ООД и др.), шивашката и текстилна промишленост и химическа промишленост. Основната част от преработвателните предприятия са разположени в гр. Лясковец.

Фигура 11: Разпределение на предприятията от преработващата промишленост в община Лясковец⁸



Делът на преработващата промишленост в произведената продукция в общината достига до 73,8% през 2023 г. спрямо 66,5% през 2021 г.

⁸ Източник: Изпълнителна агенция за насърчаване на малки и средни предприятия, <https://bgindustry.com/bg>



Производствена техническа инфраструктура

За разлика от редица европейски държави, в България няма действаща нормативна и методологическа основа за реализация на индустриалните политики и особено за развитие на техния ключов инструмент - индустриалните зони и технологични паркове. През м. март 2020 г. е публикуван проекта на Закон за индустриалните паркове, който определя три типа индустриални зони – 1) без специализация на производствените дейности, 2) специализиран с един вид производствени дейности и свързани с тях, 3) специализиран за високотехнологични дейности. Площта на индустриалния парк е поне 300 дка, ако не е специализиран. При високотехнологични дейности минимумът е 100 дка, а при „интензивно базирани на знания“ и „високотехнологични интензивно базирани на знания услуги“ – поне 10 дка. Задължителни ще са:

- ✦ концепцията за развитие, бизнес план на оператора;
- ✦ проект на задание за ПУП;
- ✦ проект на договор за експлоатация;
- ✦ проект на правилник за дейността;
- ✦ актовете за собственост на земите.

В концепцията ще се определят и застрояването, инфраструктурата, изискванията към фирмите, които ще осъществяват дейност в парка, оценка на необходимите ресурси и други.

На територията на община Лясковец през последните години се обособиха и развиват няколко промишлени зони в резултат на засилен инвеститорски интерес, както следва:

А. Землище на гр. Лясковец

1. Промислена зона „Лясковец“ – зоната е разположена на площ около 30- 40 дка, като в нея работят над 30 предприятия, между които „Кехлибар“ ООД, „Прити 95“ ООД, „Мултимес груп“ ООД, „Грестоккомерс“ ЕООД и др.
2. Промислена зона „Честово“ - разположена в близост до пътен възел „Честово“ и летище Горна Оряховица. Основен инвеститор е „Хилцингерполирни технологии“ ООД дъщерна фирма на C.Hilzinger-Thum (гр. Тутлинген, Германия);
3. „Аркус“ АД – зоната е разположена в южно от гр. Лясковец до път II-53 /Поликрайще-Горна Оряховица-Лясковец-Елена/, в посока община Елена. На територията на зоната е разположена едноименната фирма и най-голям работодател на територията на общината. През 2017 г., с решение на Общинския съвет в Лясковец е одобрено изменението в подробния устройствен план за района, с който се оформя нова промишлена зона. През 2018 г. е открита и нова фабрика на фирма „Армако“ АД, която развива съпътстващо производство за военната промишленост.

Основната посока и потенциал за развитие е свързана с модернизация на Промислената зона на града (изграждане на енергоспестяващо улично осветление, нови тротоари, нови подходи към производствените мощности и облагородяване на



съществуващата инфраструктура), и с увеличаване на урбанизираните терени за производство в две основни направления:

- на юг от града с отреждане на земеделски площи за производство, свързани с първокласния път (I – 4) София – Велико Търново – Варна и второкласния път (II – 53) Велико Търново – Сливен - Ямбол;
- на север от града, свързани с пътя водещ към ж.п. гара и летище Горна Оряховица;

В. Землище на с. Козаревец

Зоната се оформя западно от с. Козаревец на около 13 км. североизточно от град Лясковец. Разположена е в близост до път I-4 (E772) София - Варна. Основната част от инвестициите са извършени от предприятия от преработващата промишленост и производството на селскостопанска продукция – „АРКУС АГРО“ ЕООД (производство на селскостопанска продукция, отглеждане на зърнени растения и маслодайни семена и др.), „Геомар АгроТех“ ЕООД (инвестиция от 3 милиона лева върху 11 866 кв. м. за изграждане на „Представителство за селскостопанска техника“), „Атла Мария“ ЕТ (маслена фабрика за преработка и рафиниране на маслодайни култури) и др.

Основният потенциал за развитие се свързва с обособяване на две производствени зони в село Козаревец и модернизация на техническата инфраструктура.

С. Землище на с. Джулюница

В землището има една промишлена зона в район гара Джулюница.

Основният потенциал и посока за развитие на производствената база следва да бъде насочена към запазване и модернизиране на съществуващите производствени зони в общината, създаване на условия за пространствено концентриране на дейности и използване на бившите стопански дворове, някои и в съседство с производствени зони, за устройването на стопански дейности в селата на общината.

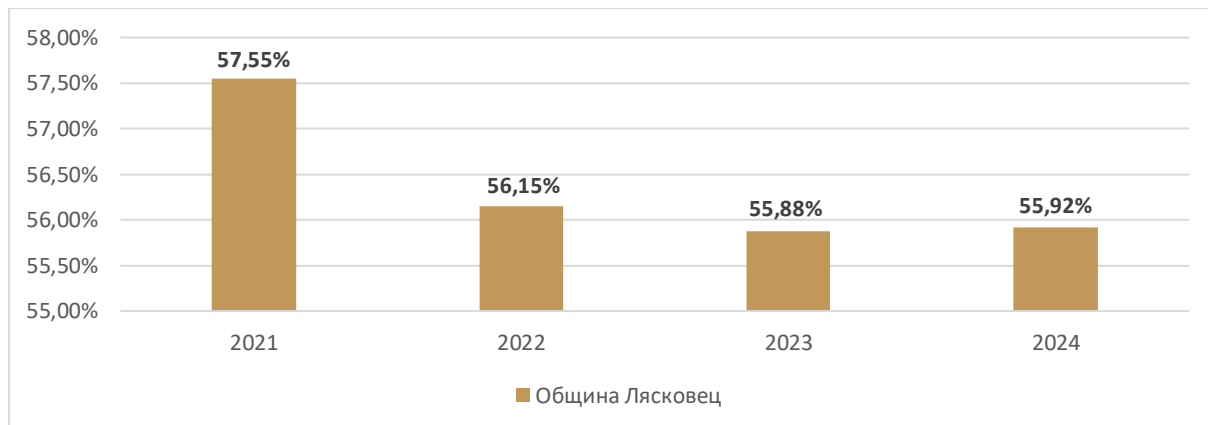
II.1.2. Пазар на труда

Ситуацията на местния пазар на труда е резултат от икономическото развитие на региона и от националните политики за регулиране на пазара на труда и увеличаване на заетостта.

Показателите за заетостта и безработицата са важни индикатори за икономическото развитие, тъй като човешкият фактор е свързващо звено между останалите фактори на производството и от него зависи тяхното пълноценно използване. Делът на трудоспособното население в областта намалява и продължава да е сравнително нисък спрямо средното за страната. Застаряването на населението, образователното ниво на населението, специализацията на местната икономика имат отражение на пазара на труда. Към 2024г. населението в трудоспособна възраст в община Лясковец е 55,92% при 58,48% в страната от, но през периода то интензивно намалява.



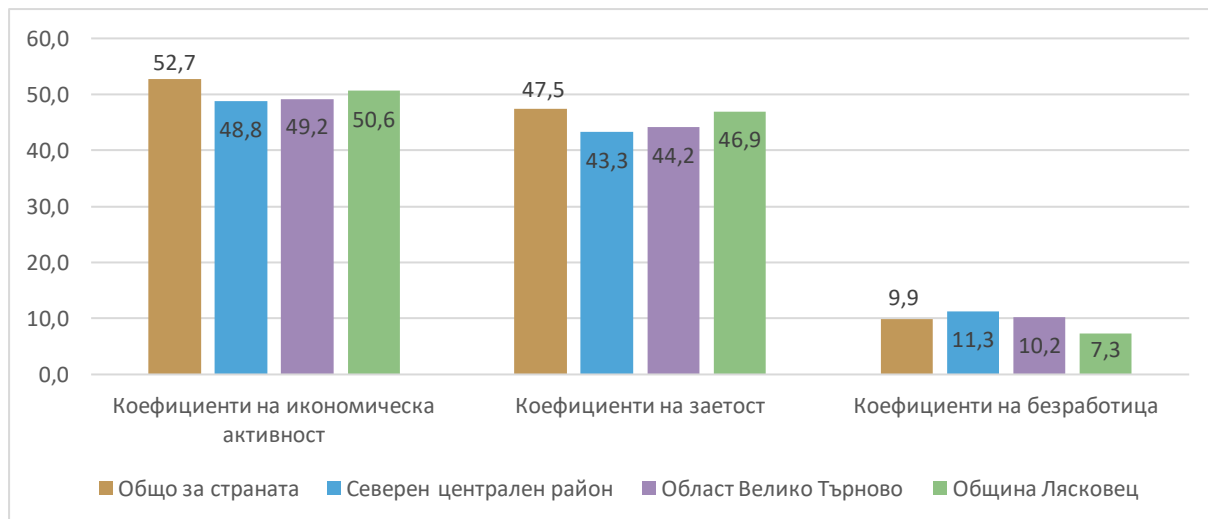
Фигура 12. Динамика на икономическо активното население в община Лясковец (%)



През последните 4 г., икономически активното население⁹ в общината плавно намалява. В края на 2024 г. спада до 55,92%, което е с 2,56% под средното за страната (58,48%) и по-ниско с 0,41% за Област Велико Търново (56,33%).

Сходна тенденция се наблюдава и по отношение на заетостта. Отчита се намаляване на коефициента на заетост на населението 15-64 г., от 69.5% през 2019 г. до 67% през 2021г.¹⁰ Два са основните фактори, които обуславят този процес – понижаване на регистрираните безработни лица и намаляване на трудоспособното население.

Фигура 13. Динамика в основни коефициенти в Р. България и Североизточен район, област Велико Търново, община Лясковец, (в %) ¹¹



Данните показват, че Община Лясковец е с по-добри показатели от Северен централен райони и Област Велико Търново. В резултат на демографските процеси, може да се

⁹ Бележка: Относителен дял на икономически активното население от населението на същата възраст

¹⁰ Източник: <https://265obshtini.bg/map/285>

¹¹ Източник: НСИ, Преброяване на населението и жилищния фонд, 2021



очаква през следващите години процес на постепенно намаляване на работната сила, което вече затруднява местните компании при наемането на персонал.

Средното брутно месечно възнаграждение на територията на община Лясковец, бележи постоянен ръст през периода 2021-2023 г., като в процентно изражение повишението е 34,2%, като се темпът се приближава до средния за страната (34,77%). Средната месечна брутна заплата на наетите по частния и общественния сектор е съответно 1 588 лв./месец и 1 549 лв./месец, а годишната динамика на brutните заплати за периода 2022-2023 г. – 18,4%.

През периода се наблюдава намаляване на нивата на безработица: 2021г. – 4,1%; 2022г. – 5,5%; 2023г. – 3,5%; 2024г. – 3,6%, която е по-ниска от средното за страната и близо два пъти по-ниска от средната за област Велико Търново. Предизвикателства пред местния пазар на труда остават образователната структура на работната сила и застаряването на населението. През периода успешно продължи да се развива партньорството на Община Лясковец с ДБТ.

II.2. Развитие на социалната сфера и човешките ресурси

II.2.1. Промени в демографското развитие

Брой и динамика на населението

Демографските тенденции са важен показател за социално-икономическото състояние и перспективи на общината.

Реализирането на ефективна демографска и социална политика е един от приоритетите на Плана за интегрирано развитие на община Лясковец. Към 2024г. населението на община Лясковец е 10 781 души или 5,38% от общото население на област Велико Търново (200 413 души).

Данните показват трайна тенденция на намаляване на населението на община Лясковец. За периода 2021 – 2023г. населението на общината е намаляло с 6,19%. Данните на ниво община са по-благоприятни в сравнение с ниво област, при която се отчита минус 11,19 % спад в броя на населението.

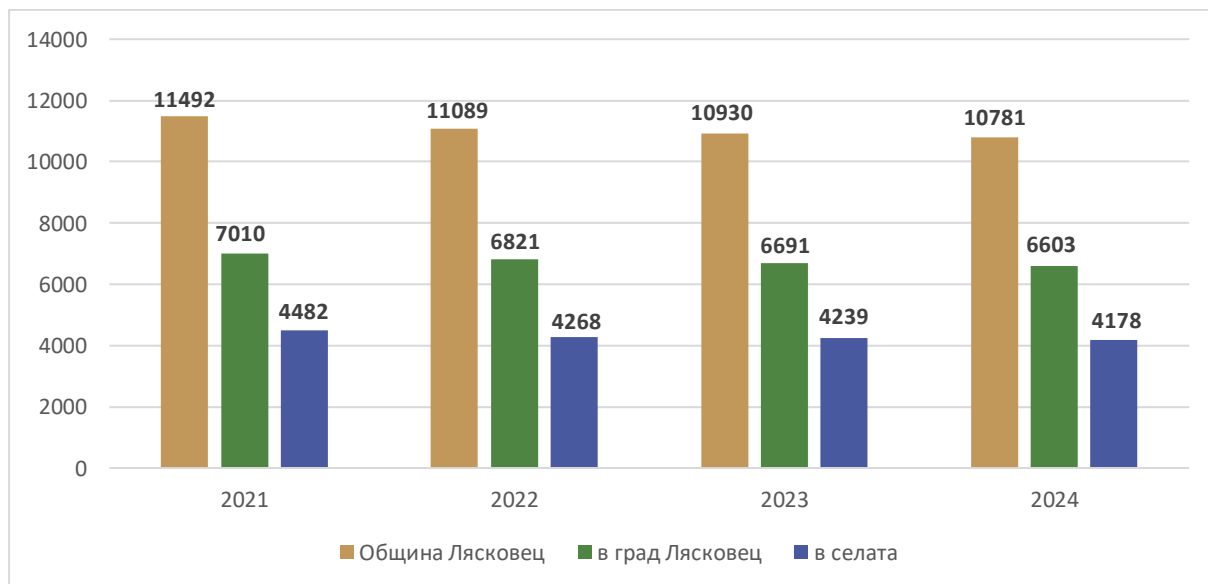
Фигура 14. Динамика на населението на ниво област Велико Търново и община Лясковец, за периода 2021 – 2024г.¹²

¹² Източник: НСИ



В административния център Лясковец е концентрирано над 61,25% от населението към 2024г. или 6 603 души. През 2024г. се отчита намаляване на градското население с минус 5,81% спрямо 2021г. В селата на общината през 2024г. живеят 38,75% от общото население или 4 178 души. Темповете на намаляване на жителите на селата са по-интензивни и през 2024г. те са с 6,78% по-малко в сравнение с 2021г.

Фигура 15. Динамика на населението на ниво община, град и села за периода 2021 – 2024г.¹³



Урбанистичната класификация на община Лясковец включва следните категории:

- 1 много малък град (с население под 10 хил. жители) – гр. Лясковец
- 1 средно село (от 1000 до 2000 жители) – с. Джулюница
- 4 малки села (от 250 до 1000 жители) – с. Добри дял, с. Драгижево, с. Козаревец, с. Мерданя.

¹³ Източник: НСИ



Таблица 1. Брой жители по населени места в община Лясковец за период 2021-2024г.

Населено място	2021	2022	2023	2024	Промяна 2024/2021г.
гр. Лясковец	7010	6821	6691	6603	-5,81
с. Джулюница	1493	1420	1397	1378	-7,70
с. Добри дял	820	678	678	673	-17,93
с. Драгижево	826	797	800	780	-5,57
с. Козаревец	803	809	803	797	-0,75
с. Мерданя	540	564	561	550	1,85

Във всички села населението намалява, като най-осезателно е в с. Добри дял със 17,93%, а най-слабо в с. Козаревец с 0,75%. Необходимо е общинската политика да бъде насочена към подобряване условията за живот в селата и превръщането им в привлекателно място за живот, за да се преодолее наличието на моноцентричен модел на развитие на територията.

Възрастова структура на населението

Възрастовата структура на населението на общината все още е благоприятна, защото икономически активните лица заемат по-висок дял във възрастовата структура на населението – над 55,92% са в трудоспособна възраст (6 029 души), но през периода се наблюдава намаляване на населението в трудоспособна възраст. Делът на трудоспособното население в община Лясковец остава по-нисък – 55,92% при 58,48% в страната през 2024 г. Осезаемо намалява броят на населението под трудоспособна възраст като през 2024г. то е 1 199 души и формира дял от 11,12% от общото население.

Таблица 2. Население под, във и над трудоспособна възраст в Община Лясковец за периода 2021-2024г., в %

Население (относителен дял)	2021г.	2022г.	2023г.	2024г.
Под трудоспособна възраст	11,59%	11,80%	11,47%	11,12%
Трудоспособна възраст	57,55%	56,15%	55,88%	55,92%
Над трудоспособна възраст	30,86%	32,06%	32,64%	32,96%

През анализирания период в община Лясковец се увеличава броят на населението над трудоспособна възраст, като за 2024г. то е 3 553 души и формира дял от 32,96% от общото население. Това предполага провеждане на активна социална политика, насочена към една от най-уязвимите групи – възрастните хора.

Към 2024 г. децата и младежите до 19 г. са 14,43% от жителите на общината (1 556 души), а възрастните над 65 годишна възраст имат значителен относителен дял над 30,20% (3 256 души). Тези данни илюстрират процеса на демографско остаряване, като ясно е изразено намаляването на абсолютния брой и относителния дял на



населението под 15 години и увеличаване на дела на населението на 65 и повече години.

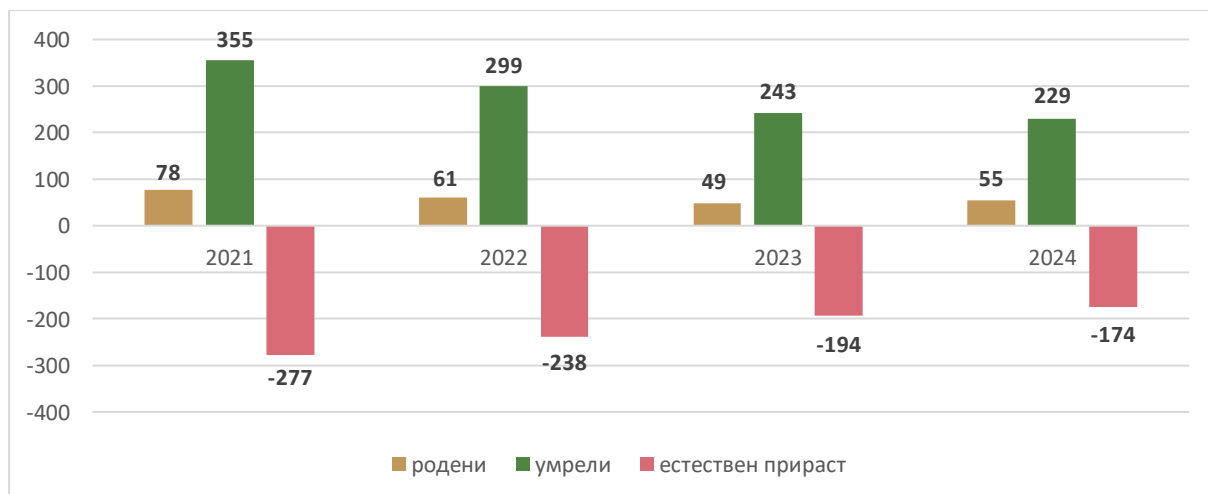
Таблица 3. Население по възраст в община Лясковец към 31.12.2024г.

Възраст (години)	брой	Относителен дял (%)	Възраст (години)	брой	Относителен дял (%)
0 - 4	292	2,71%	45 - 49	800	7,42%
5 - 9	401	3,72%	50 - 54	944	8,76%
10 - 14	411	3,81%	55 - 59	854	7,92%
15 - 19	452	4,19%	60 - 64	863	8,00%
20 - 24	350	3,25%	65 - 69	850	7,88%
25 - 29	390	3,62%	70 - 74	829	7,69%
30 - 34	463	4,29%	75 - 79	821	7,62%
35 - 39	607	5,63%	80+	756	7,01%
40 - 44	698	6,47%			

Естествен и механичен прираст на населението

В община Лясковец естественият прираст на населението е отрицателен, като за 2024г. е минус 174 души. Средногодишният брой на живородените деца в общината за 2024г. е 55.

Фигура 16. Естествен прираст на населението на община Лясковец за 2021-2024г. (брой)



През целия период се наблюдава спад на раждаемостта и въпреки понижаване смъртността, след пандемичната 2021г., естественият прираст продължава да бъде отрицателен.



Фигура 17. Механичен прираст на населението на община Лясковец за периода 2021-2024г. (брой)



За 2021г. механичният прираст на населението е отрицателен, като през следващите години се наблюдава увеличаване броя на заселените. Миграцията засяга предимно хора в активна възраст.

Демографски показатели оказват влияние върху социално-икономическите процеси в общината, но водената местна политика и предвидените цели в Плана за интегрирано развитие на община Лясковец 2021-2027 г. могат да допринесат за преодоляване на съществуващите предизвикателства.

II.2.2. Образование

Образователната система в община Лясковец включва: 6 детски градини (ДГ), от които 1 детска градина с 1 филиална (изнесена) група; 1 средно училище (СУ); 1 обединено училище (ОБУ); 1 начално училище (НУ). През отчетния период общинската образователна система не се променя.

Изпълнявайки своите правомощия и отговорности, общината координира изпълнението на приема на ученици в общообразователните, профилираните и професионалните паралелки, обхвата на децата и учениците, подлежащи на задължително образование, поддържането и обновяването на материално-техническата база, организацията на учебния ден в общинските училища, съдейства за развитие на способностите и интересите на децата.

В детските градини и училищата в община Лясковец е създадена добра организация за обучение и подкрепа за личностно развитие посредством: добра материална база и учебна среда; осигурени познавателни книжки, учебници и помагала и учебна



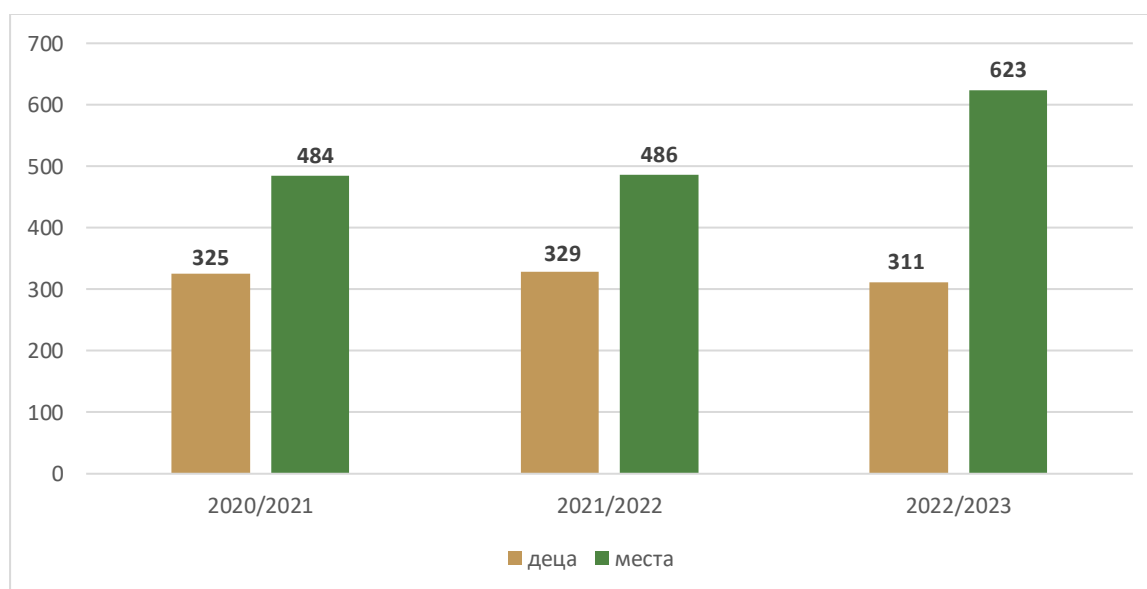
документация; създадени условия за целодневна организация на учебния ден; осигурен транспорт за средищните училища; столово хранене; медицински грижи – осигурени медицински специалисти.

Предучилищно образование

Териториалното разположение на детските градини дава възможност за осигуряване задължителното обучение на децата: ДГ „Пчелица“, гр. Лясковец; ДГ „Радост“, гр. Лясковец; ДГ „Славейче“, гр. Лясковец; ДГ „Сладкопойна чучулига“, с. Джулюница – с филиал, с. Добри дял; ДГ „Детелина“, с. Козаревец; ДГ „Вълшебство“, с. Драгижево.

Детски градини, с общ капацитет от 623 места към 2023г. и наличните места са достатъчни за нуждите на общината, като на 100 деца има 189 места, при средни стойности за област Велико Търново от 125 места за 100 деца.

Фигура 18. Места и деца в детските градини в община Лясковец¹⁴



Материално – техническата база в Детските градини в гр. Лясковец отговаря на съвременните норми и стандарти. Извършвани са основни ремонти и са въведени мерки за енергийна ефективност, като сградите имат клас на енергопотребление „В“. Допълнително са монтирани и слънчеви коректори за производство на гореща вода. Обектите се отопляват с природен газ.

През периода инвестиционните действия от страна на общината са насочени към осигуряване на комфортна и здравословна среда за децата и намаляване на публичните разходи, свързани с издръжка на детските заведения.

Детските градини са обезпечени с устройства и интернет за включване в обучение от разстояние в електронна среда при необходимост.

¹⁴ Източник: НСИ



Детските градини активно участват за финансиране на техни проекти по Националните програми на МОН. Образованието и грижите в ранна детска възраст полагат основните и допринасят за познавателното, езиковото, социалното и емоционалното развитие на децата. Осигуряването на достъп до образование и грижи в ранна детска възраст има съществено значение за развитието на интересите, възможностите и възрастовите характеристики на децата.

Общо образование и професионално образование

Общото образование на територията на община Лясковец е организирано в 3 учебни заведения: Начално училище „Цани Гинчев“, гр. Лясковец; Обединено училище „П.Р.Славейков“ в с. Джулюница и Средно училище „Максим Райкович“, гр. Лясковец.

През наблюдавания период броят на училищата се запазва, като се отчита лек спад на общия брой ученици с 3,5% в резултат основно на намаляване броя на учащите в V-VII клас. Броят на учениците от I-IV клас се увеличава.

Таблица 4. Училища, ученици и учители в Община Лясковец по учебни години¹⁵

Учебни години	2021/ 2022	2022/ 2023	2023/2024	2024/2025 ¹⁶
Училища	3	3	3	3
Общо ученици	718	704	696	693
Учащи I-IV клас	277	285	304	302
Учащи V-VII клас	233	209	198	184
Учащи VIII-XII клас	208	210	194	207
Общо учители	85	82	89	83

Децата със специални образователни потребности (СОП) към 01.01.2025 г. за учебната 2024 - 2025 година в общинските училища са 37, а в детските градини - 2.¹⁷

Обединено училище „П.Р. Славейков“, в с. Джулюница е в списъка на иновативните училища за въвеждане на иновация „Включващо интеркултурно училище“. Иновацията е насочена към откриване и развитие на способностите на всяко дете, намаляване на риска от отпадане от училище и изграждане на достъпно, позитивно и толерантно училище.

На територията на общината няма професионална гимназия. За създаване на условия за професионално развитие на учениците от общинската администрация се реализират активни действия за проследяване на нуждите на пазара на труда и създаване на необходимите кадри. Профилираното обучение на учениците за настоящата 2024-2025 учебна година се осъществява в СУ „М. Райкович“ – гр. Лясковец с прием след завършен VII клас в профил „Предприемачески“. Професионалното обучение за учебната 2024 - 2025 г. в училищата на територията на община Лясковец се

¹⁵ По данни от НСИ

¹⁶ Бележка: От учебната 2024/2025 година данните за учителите не включват учителите в Центровете за подкрепа за личностно развитие и Центровете за специална образователна подкрепа.

¹⁷ Анализ на потребностите от подкрепа за личностно развитие на децата и учениците в Община Лясковец.



осъществява с прием след завършен VII клас в СУ „М. Райкович“ - гр. Лясковец и ОБУ „П. Р. Славейков“ – село Джулюница. В СУ „М. Райкович“ - гр. Лясковец приемът е по специалност „Производство на месо, месни продукти и риба“. За ОБУ „П. Р. Славейков“ - с. Джулюница приемът е по специалност „Работник в производството на кулинарни изделия в заведенията за хранене и развлечения“.

През наблюдавания период материално - техническата база на училищата, вкл. спортната инфраструктура, непрекъснато се обновява, но новите предизвикателства изискват и налагат непрекъснат стремеж към модернизацията ѝ. Учебните заведения на територията на Общината са обезпечени с устройства и интернет за включване в обучение от разстояние в електронна среда когато е необходимо.

Училищата проявяват активност в търсенето на форми за финансиране на своята дейност, като са реализирали и/или изпълняват проекти по различни национални програми и международни проекти по Програма „Еразъм+“.

Личностно развитие

В община Лясковец не функционира Център за подкрепа за личностно развитие или специализирани обслужващи звена по Закона за предучилищното и училищно образование. Разпоредбите на чл. 198 от ЗПУО дават възможност на кмета на общината след решение на общинския съвет да възложи предоставянето на дейности за подкрепа на личностно развитие на децата на център за подкрепа за личностно развитие от съседна община.

На децата и учениците в системата на предучилищното и училищното образование се предоставя подкрепа за личностно развитие, като в СУ „М. Райкович“, НУ „Цани Гинчев“ и ДГ „Славейче“ са обособени кабинети за ресурсно подпомагане, оборудвани с компютри, нагледни средства, учебни помагала и дидактични материали.

Работата с талантивите и даровити деца в свободното им време в областта на науката, изкуството и спорта се осъществява в клубовете, кръжоците и школите в училищата, спортните клубове и читалищата.

От 2021г. Начално училище „Цани Гинчев“ прилага нови практики за преподаване и управление с програмата „Училище за пример“ на Фондация „Заедно в час. Мисията на организацията е да развива нови учители, да подкрепя училищните екипи и да изгражда партньорства за въвеждане на добри практики в образователната система. „Заедно в час“ е създадена по инициатива и с финансовата подкрепа на Фондация „Америка за България“.¹⁸

¹⁸ Бюлетин на Община Лясковец, 1 юли – 31 август 2021 година.



II.2.3. Здравеопазване

Достъпът до здравеопазване е от изключително значение за качеството на живот на местното население.

Болнична помощ: Поради близостта си до другите два големи центъра – Велико Търново и Горна Оряховица, където са съсредоточени основна част от услугите в областта, общинският център не разполага със здравни заведения. Болничната помощ за населението на общината се осигурява от МБАЛ „Св. Иван Рилски“, Горна Оряховица, която е със статут на районна болница и обслужва пряко общини Горна Оряховица, Лясковец и Стражица. Местоположението на община Лясковец способства за осигуряване на медицинска помощ в областния център, както и за ползване на услугите на МОБАЛ „Д-р Стефан Черкезов“, Велико Търново.

Спешната медицинска помощ в Община Лясковец е осигурена от филиал на Центъра за спешна медицинска помощ – Велико Търново и Горна Оряховица, а неотложната помощ – от дежурен кабинет към Диагностично консултативен център – гр. Лясковец.

Първична извънболнична помощ: Здравното обслужване на населението обхваща единствено първична извънболнична медицинска помощ и стоматологична помощ.

Практиките за първична медицинска помощ са 5 (пет) индивидуални и 1 (една) групова:¹⁹

- Амбулатория за индивидуална практика за първична извънболнична медицинска помощ – 1 бр. в гр. Лясковец
- Индивидуална практика за първична медицинска помощ – 4 бр. в следните населени места: гр. Лясковец, с. Добри дял, с. Джулюница, с. Мерданя. Част от общопрактикуващите лекари предоставят услуги в съществуващите здравни служби в селата.
- Амбулатория за групова практика за първична медицинска помощ – 1 бр. в гр. Лясковец

В с. Джулюница и с. Мерданя първична медицинска помощ се предоставя всеки работен ден. В с. Добри дял и с. Козаревец същата се предоставя два пъти в седмицата, а в с. Драгижево – има оборудвано помещение за практика за първична медицинска помощ, но няма специалист.

Дентална медицина²⁰: Практиките за първична стоматологична помощ предоставят основния пакет за първична дентална помощ и са 8 индивидуални практики и 1 групова практика, от които 1 (една) в с. Джулюница, а останалите в гр. Лясковец. Населението от с. Добри дял, с. Козаревец и с. Мерданя е обхванато при предоставяне на стоматологична помощ, а с. Драгижево не разполагат с такава.

- Амбулатория за индивидуална практика за първична медицинска помощ по дентална медицина – 1 бр. в с. Джулюница,

¹⁹ <https://services.nhif.bg/references/lists/opl.xhtml?jsessionid=177DFE4964B237B2C64C8E43B55EE2F1>

²⁰ <https://services.nhif.bg/references/lists/dentists.xhtml>



- ⇒ Амбулатория за индивидуална практика за първична помощ по дентална медицина – 1 бр. в гр. Лясковец
- ⇒ Индивидуална практика за първична помощ по дентална медицина – 6 бр. в гр. Лясковец
- ⇒ Групова практика за първична дентална помощ – 1 бр. в гр. Лясковец

Специализирана извънболнична помощ: В района на община Лясковец специализираната извънболнична помощ се изпълнява от: „Медицински център I – Лясковец“ ЕООД и два самостоятелни медико-диагностични и медико-технически лаборатории, разположени в гр. Лясковец.

В началото на 2025г. е открита процедура за прекратяване дейността еднолично дружество с общинско участие „МЕДИЦИНСКИ ЦЕНТЪР I – ЛЯСКОВЕЦ“ ЕООД и обявяване на дружеството в ликвидация с Решение № 199 / 30.01.2025 от Протокол № 25 от заседание на ОбС, проведено на 30.01.2025 г.

Аптеки: В гр. Лясковец има 2 (две) аптеки, разположени в централната градска част.²¹ Липсва аптечна мрежа в населените места на Общината, поради което възникват трудности за осигуряване на навременни здравни грижи, редовно и навременно закупуване на лекарства и животоподдържащи медикаменти.

Медицински персонал. През периода 2021-2024г. броят на лекарите се запазва, но се отчита намаляване на населението. По данни на НСИ към 2024 г. на територията на община Лясковец работят общо 2 лекари, 15 медицински специалисти по здравни грижи и 8 стоматолози, като през анализираният им период броят се запазва. На 1 лекар се падат 5391 пациенти, което показва много висока натовареност в сравнение с показателите на ниво област Велико Търново - 284 пациенти на 1 лекар. Това показва много висока степен на натовареност на лекарите в общината в сравнение с колегите им от областта.

Таблица 5. Медицински персонал и население на един лекар в община Лясковец²²

Вид	2021г.	2022г.	2023г.	2024г.
Лекари	2	2	2	2
Лекари по дентална медицина	10	10	8	8
Медицински специалисти по здравни грижи	16	15	15	15
Население на 1 лекар	5746	5545	5465	5391
Население на 1 лекар по дентална медицина	1149	1109	1366	1348

В община Лясковец 1 лекар по дентална медицина обслужва 1348 души, докато на ниво област Велико Търново на стоматолог се падат – 997 души.

²¹ <https://services.nhif.bg/references/lists/pharmacies.xhtml>

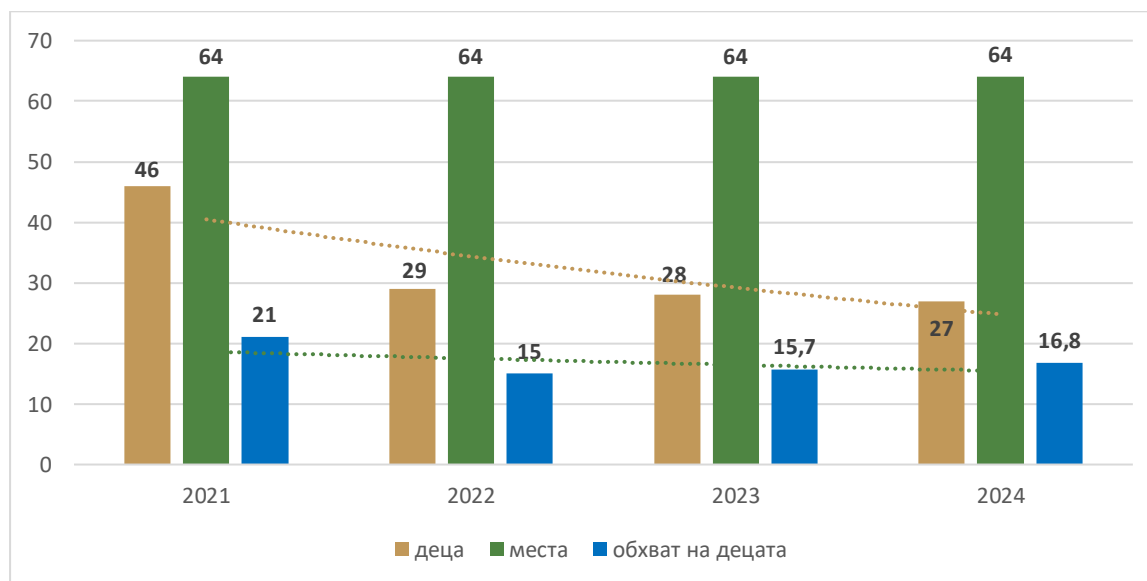
²² Източник: НСИ



Детски ясли: На територията на община Лясковец функционира една Детска ясла „МИР“ с капацитет 64 места. През периода 2021-2024г. броят на децата, посещаващи яслата е намалял с над 58%.

През анализирания период се наблюдава рязък спад през 2022г. на обхвата на децата в яслена възраст, след което може да се отчете слаба тенденция към повишаване на децата в детската ясла, като през 2024г. той е 16,8%.

Фигура 19. Деца и места в детските ясли в община Лясковец²³



Материалната база отговаря на съвременните стандарти. Сградата е двуетажна, в която са разположени 5 групи и физкултурен салон. Прилежащото дворно пространство е облагородено, с нови площадки за игра, подменени са настилки и алеи и наново е изградена цялата ограда на детското заведение. Обектът се отоплява с природен газ. Въведени мерки за енергийна ефективност и допълнително са монтирани и слънчеви коректори за производство на гореща вода.²⁴

Детската кухня. Детската ясла разполага и с пункт за предоставяне на храна от детската кухня, подходяща за деца на възраст от 7 месеца до 3 години. Доставка на храна за деца се доставя от сертифицирана фирма от Велико Търново в 2 пункта в гр. Лясковец.²⁵

Здравни кабинети. На територията на общината са разкрити девет здравни кабинети в детските градини и училищата, които се обслужват от седем медицински специалисти. Здравните кабинети са ремонтирани, разполагат с необходимото медицинско оборудване и медикаменти в спешния шкаф. С профилактични прегледи са 100% от

²³ Източник: НСИ

²⁴ Анализ на потребностите от социални услуги на общинско и областно ниво, които се финансират изцяло или частично от държавния бюджет, 2023г.

²⁵ <https://vkusensviat.com/punktove/>



всички деца, посещаващи детски градини и училища на територията на община Лясковец.

II.2.4. Социални услуги

Усилията на общината за развитие на социалните услуги са насочени към изпълнение на националната политика за децентрализация и увеличаване на броя услуги предоставяни в общността. Предлагащите социални услуги в общността са структурирани в Общински комплекс за социални услуги.

Под управление на „Общински комплекс за социални услуги“ /ОКСУ/ със статут на второстепенен разпоредител с бюджета при Община Лясковец са социалните услуги, предоставяни в общността. Общата численост на персонала на ОКСУ - 47,5 щатни бройки.

Към Община Лясковец функционира Съвет по въпросите на социалните услуги, който е колективен, консултативен орган. Работата му се провежда съгласно Правилник за организацията и дейността на съвета по въпросите на социалните услуги в Община Лясковец (приет с Решение № 552/30.03.2023 г. на Общински съвет - Лясковец). Той подпомага извършването на анализ на потребностите от социални услуги на общинско ниво и анализ на състоянието и ефективността на социалните услуги; разработва предложения за подобряване на качеството и ефективността на социалните услуги и др.

Общината реализира редица социални проекти с финансиране от фондовете на ЕС.

Община Лясковец е доставчик на 3 социални услуги, делегирани от държавата дейности:

- **Център за обществена подкрепа (ЦОП)** - държавна дейност с капацитет 20 лица, адрес: гр. Лясковец, ул. „Никола Козлев“ № 76.

Предоставят се консултации, съвети, посредничество и подкрепа на деца и семейства в риск. Основните целеви групи, с които работи центъра са деца и семейства в неравностойно социално положение, деца със СОП, деца с отклоняващо се поведение, застрашени или отпаднали от училище и др.

- **Асистентска подкрепа (АП)** - държавна дейност с капацитет 36 лица, адрес: гр. Лясковец, ул. „Никола Козлев“ № 76.

Услугата е създадена през 2021г. с Решение №208/12.01.2021г. на ОбС – Лясковец. Социална услуга „Асистентска подкрепа“ се предоставя в помещение, находящо се в едноетажна масивна сграда - общинска собственост, изградена в урегулиран поземлен имот (УПИ) V - за училище в кв. 103 по ПУП на гр. Лясковец, на адрес: гр. Лясковец, ул. „Никола Козлев“ № 76.

- **Дневен център за стари хора (ДЦСХ)** - държавна дейност с капацитет 20 лица, адрес: гр. Лясковец, ул. „Младост“ № 2



Услугата осигурява комплекс от социални услуги в общността, предоставяне на храна, задоволяване на ежедневните, здравните, и рехабилитационните потребности, както и на потребностите от организация на свободното време и личните контакти.

Във функциониращите социални услуги в община Лясковец, финансирани от държавния бюджет няма лица от други общини.²⁶

В общината се работи активно по Механизма „Личната помощ“ за подкрепа за пълноценно участие в обществото, за извършване на дейности, отговарящи на индивидуалните потребности от личен, домашен или социален характер, и за преодоляване на бариерите на функционалните ограничения. Предоставянето му е регламентирано в Закона за личната помощ и в Наредба №РД-07-7 / 28.06.2019 г. за включване в Механизма за лична помощ.

Социалните услуги, които се предоставят на територията на общината финансирани от общинския бюджет

✎ **Домашен социален патронаж (ДСП)** - местна дейност с капацитет 110 лица, адрес: гр. Лясковец, ул. „Младост“ № 2. Териториален обхват на услугата: гр. Лясковец и селата: Джулюница, Добри Дял, Драгижево, Козаревец и Мерданя.

Това е най-развитата услуга в общността. Предоставяните услуги са свързани с приготвяне и доставка на храна до дома на абоната, закупуване на хранителни продукти и лекарства.

Сградата на патронажа е общинска собственост. Основните ползватели са лица над 60 г., лица с нетрудоспособност над 70%, деца с увреждания и др. Интересът към услугата е силен и през периода на действие на ПИРО капацитетът е увеличен от 80 на 110 лица. Разширен е кръга от допълнителни услуги, с които да се задоволяват основните жизнени потребности на възрастните хора, които да се нуждаят от обгрижване.

Материалната база се подобрява чрез проекти на общинската администрация.

По Проект „Модернизация на Домашен социален патронаж при община Лясковец със съвременно оборудване“ (2022г.) с финансиране от Фонд Социална закрила към МТСП е доставено и монтирано съвременно кухненско оборудване – основно посуда.

Закупен е нов лекотоварен автомобил за разнос на храна по домовете (2023г.);

Проект „Оптимизиране условията на труд в Домашен социален патронаж - Лясковец с ново и необходимо оборудване“ (2025г.) с финансиране от Фонд Социална закрила към МТСП е доставено ново оборудване за технологично обзавеждане: печка, шкаф хладилен; комбиниран хладилник с фризер; професионална съдомиялна и др.

✎ **Клубове на пенсионера - местна дейност**

На територията на общината функционират и клубове на пенсионера, Клуб на инвалида, Клуб на ветераните от войните, военноинвалидите и запасните офицери,

²⁶ Анализ на потребностите на от социални услуги и интегрирани здравно-социални услуги на общинско и областно ниво, които се финансират изцяло или частично от държавния бюджет



чиято задача е да предоставят условия на хората от третата възраст за общуване, осъществяване на социални контакти и възможности за активен живот.

➤ **Други дейности по социалното осигуряване - местна дейност**

Общината реализира редица социални проекти с финансиране от фондовете на ЕС.

Изградените структури за предоставяне на социални услуги е необходимо да бъдат поддържани във времето, по отношение на ремонтни дейности на материално – техническата им база, подобряване на услугите чрез разширението им, усъвършенстване и развитие уменията на персонала. Част от институциите имат нужда от ремонтни дейности и разширяване на капацитета, обезопасяване на центровете чрез охранителна система, закупуване на допълнително оборудване за потребителите на услугите и разширяване на достъпа до тях и за населението извън градския център. Това ще обезпечи не само пълния капацитет на услугата, но ще подобри значително качеството на предлаганите дейности в тях. Персоналът от действащите социални услуги се нуждае от методическа подкрепа и периодични обучения.

В същото време, процесите на застаряване на населението, както и миграцията на предимно млади хора изострят проблема с грижата за възрастните хора.

Отсъствието на средното поколение (лицата с деца и родители в пенсионна възраст), засяга сериозно не само икономическите перспективи пред общината, но значително натоварва и социалната сфера. Нарушаването на дългогодишната традиция, касаеща приемствеността в поколенията, при която по-младите се грижат за своите възрастни родители изисква отделянето на все по-голям ресурс от страна на общината. Този процес касае както материалната база, така и осигуряването на подготвени кадри за работа в социалната сфера.

Въз основа на наблюдаваните тенденции в демографската, образователната и здравната система, основните възможности и решения, които следва да бъдат предвидени през следващите години се свързват с:

- Увеличаване капацитета на услугата Домашен социален патронаж в общината;
- Увеличаване на капацитета на социалните услуги за възрастни хора, в т.ч. търсене на решения за предоставяне на мобилна услуга - храна, комунално-битови услуги, помощ в домакинството, здравна и медицинска грижа за възрастните жители;
- Подкрепа за личностното развитие и изграждане на достъпна обществена среда и среда близка до семейната.

II.2.5. Култура

На територията на Община Лясковец функционират 6 (шест) читалища, разположени във всяко едно от населените места. Към всички читалища функционират библиотеки, като към три от тях - в Лясковец, Джулюница и Козаревец, по програмата „Глобални



библиотеки”, своя дейност развиват оборудвани компютърни зали. Читалищата предлагат различни услуги, свързани с организиране на обучение в музикални школи, курсове по чужди езици и танцови състави.

Читалищата на територията на общината имат предимно местно значение, създавайки условия за развитие на общността и запазване на местната идентичност, история, култура и традиции. Тяхната роля е силно ограничена от ресурсната зависимост. Развитието им има нужда от инициативност и ангажираност от хора, желаещи да развиват самодейност по места. Тъй като в страната мрежата на читалищата е много добре развита, но финансирането е силно ограничено, някои от читалищата проявяват активност в търсене на външно финансиране по различни национални и международни програми.

През периода на действие на ПИРО са реализирани проекти за подобряване на състоянието на сградния фонд и материално техническата база на читалищата.

През 2023г. са извършени текущи ремонти на сградите на НЧ „Пробуждане-1896“ с. Джулюница и на НЧ „Развитие-1894“, с. Драгижево.

През 2024г. започва и е изпълнен аварийен ремонт на Народно читалище „Развитие 1902“, с. Мерданя със средства от общинския бюджет. Изпълнена е цялостна вътрешна и външна реконструкция на сградата.

През 2024г. е одобрен за финансиране проект „Укрепително – ремонтни работи на НЧ „Развитие – 1894“ с. Драгижево“ от Инвестиционната програма за общински проекти към ЗДБРБ.

През 2021г. Община Лясковец е удостоена от Фондация „Глобални Библиотеки – България“ в категорията „Публични институции“ за успешното реализиране на проект „Ремонт и обновяване на читалище „Напредък – 1870“ гр. Лясковец, чията основна цел е да подобри и модернизира културната инфраструктура, като съдейства за повишаване качеството на живот на територията на общината. Фондация „Глобални Библиотеки – България“ подпомага приобщаването на българските граждани към глобалното информационно общество.

В град Лясковец се намира и единствен по рода си **Музей на гурбетчийското градинарство**, създаден през 1976 г. Музеят обхваща площ от 500 кв.м, която включва две зали, сайвант и архитектурния паметник - Хаджиниковата къща (от 1862 г.). Пресъздадени са традиционните дейности за района, налична е музейна сбирка със 600 оригинални предмета, подредени в експозиционните зали, атракционно - дегустационен център. Музеят е оборудван със семинарна зала с 50 места, в която се организират множество различни изложби, представления и други културни и образователни мероприятия. През периода се отчита ръст на посещенията, но обектът все още не е добре познат в страната.

С Решение № 154 / 31.10.2024 на ОбС са предприети стъпки за създаването на Специализиран музей на гурбетчийското градинарство- Лясковец, съгласно чл. 25, ал.2



от Закон за културното наследство (ЗКН) и чл. 5, ал. 1 от Наредба № 10 от 28 октомври 2021 година за реда за създаването на музеи. Формата на собственост на музея е общинска и дейността му се финансира от общинския бюджет.

През последните години община Лясковец насочи усилия и инвестиции в културни събития, както и реализира проекти за реконструкция и рехабилитация на фестивални пространства и зони за провеждане на културни събития. Като допълнение към сериозния ангажимент на местната власт за подкрепа на нетрадиционните фестивали и събори, община Лясковец обособи специална зона в защитена местност „Лесопарка“ в близост до манастир „Св. Св. Петър и Павел“, където е изградена сцена и подходяща инфраструктура за провеждане на събития, обособени са зони за посетители и гости.

Ежегодно се провежда Национален събор на овцевъдите в България /НСОБ/. Всяка година интересът към събитието се повишава и през последните години той достига между 130 000 и 150 000 посетители.

През 2022г. се провежда Първи национален фолклорен фестивал за инструментални изпълнители на българска народна музика, организиран от лясковската Школа за народни инструменти „Потомци“ и местното читалище „Напредък – 1870“, с подкрепата на Община Лясковец.

През 2025г. е Създаден Общински фонд „Култура“ и е приет Правилник за дейността на фонд „Култура“ от бюджета на Община Лясковец.²⁷ В правилника се регламентират реда, условията и критериите за финансиране на инициативи в сферата на културата от фонда, които да бъдат включени в културния календар на общината за съответната календарна година, както и: изграждане на устойчив модел на културно развитие в Община Лясковец, съхраняващ вече постигнатото и създаващ условия за ново развитие в сектора; постепенно създаване на условия за развитие на многообразието и качеството на културното предлагане; реализиране на нови проекти, насочени към жителите и гостите; създаване на условия за развитие на международното културно сътрудничество и обмен.

II.2.6. Спорт

На територията на община Лясковец функционират спортни клубове, като 3 от тях са вписани в Регистъра на спортните клубове на Министерство на младежта и спорта²⁸: Аероклуб Горна Оряховица, въздушни спортове, член на Български национален аероклуб, Футболен клуб „Левски-Лясковец“, футбол, член на Български футболен съюз, Шахматен клуб Лясковец, шахмат. Местни клубове предоставят възможност за активно занимание на децата и младите хора, като преобладават футболните. Финансовото подпомагане на спортните клубове се осъществява ежегодно, съгл. Наредба за условията и реда за финансиране и подпомагане на физическата активност,

²⁷ Решение № 296 / 31.07.2025 на ОбС-Лясковец

²⁸ <https://mysregisters.egov.bg/MMSExt/public/registerSk.xhtml?faces-redirect=true>



физическото възпитание, спорта и спортно-туристическата дейност на територията на Община Лясковец, приета от Общински съвет – Лясковец с Решение №637/13.09.2023г.²⁹

Спортната инфраструктура включва: Спортен комплекс „Михаил Алексиев“ в град Лясковец, включващ футболен стадион с лекоатлетическа писта, две спортни площадки и тенис корт; Спортна комплексна площадка, оборудвана с модерно игрище за футбол, баскетбол, волейбол, хандбал и тенис на маса в кв. №5 - „Черникова бара“; Писта за маунтин байк - предназначена за спортно колхозване и скейтборд зона - намиращи се в Централен градски парк; Четири стадиона в селата Джулюница, Добри дял, Мерданя и Козаревец; Комплексен център за културни и спортни дейности на открито, с. Мерданя; Многофункционална спортна площадка с две комбинирани игрища в село Козаревец; Многофункционални спортни площадки, спортни игрища и др. Допълнителни възможности за спорт и отдих се предлагат във водно-увеселителен комплекс „Светицата“ с два басейна и ваканционно селище „Манастира“, подходящо за организирането на зелени училища и лагери.

През периода 2021-2024г. развитието на сектора е насочен към осигуряване на бази, модернизиране на стари или създаване на нови съоръжения за професионален и масов спорт. На стадион „М. Алексиев“ гр. Лясковец е извършен текущ ремонт на ограда (2023г.).

Приоритетно се инвестира в спортните площадки на открито, които спомагат за развитие на масовия спорт. Реализирани са: Проект „Изграждане на площадка за игра със зона за отдих в град Лясковец“ (2021г.) общински имот с кадастрален №1950, ЕПИ XXVII, в квартал 64 по ПУП на гр. Лясковец; Проект „Реконструкция на открита спортна площадка в град Лясковец“ кв. 82, УПИ XX“ (2022г.); Проект „Реконструкция на открити спортни площадки в гр. Лясковец - Етап 1“ (2023-2025).

Спортната инфраструктура в селата също е обект на инвестиции. През периода 2021-2024г. са реализирани: Проект „Благоустрояване на зелени зони за отдих и спорт в село Мерданя“ - фитнес уреди за открито - тренажор за крака, ръце, гръб и рамене и успоредка; кростренажор; лост за набиране и тренажор за талия, преса за крака и лежанка. (2024г.)

През 2024г. е одобрен за финансиране е Проект „Изграждане на открита спортна площадка в с. Драгижево, общ. Лясковец“ с финансиране от Инвестиционната програма за общински проекти към ЗДБРБ

Паралелно с осъвременяване на базите се провеждат спортни прояви и дейности, част от които са традиция за общината. В Спортния календар ежегодно се включват както местни турнири, състезания, приятелски срещи във всички населени места, така и национални спортни прояви, от които по-известни са: Националния плувен маратон

²⁹ https://www.lyaskovets.bg/mc_resolutions/resolution.php?id=20230913_0637



„Добри Динев“, Кръг от Републиканския шампионат по планинско изкачване „Раховец – Лясковец“.

II.3. Инфраструктурно развитие, свързаност и достъпност на територията

II.3.1. Транспортна инфраструктура и пътна мрежа

Транспортните връзки в Общината са част от агломерацията Велико Търново - Лясковец-Горна Оряховица, която обхваща 15 населени места и около 170 хил. жители. Община Лясковец е в непосредствена близост до жп възел Горна Оряховица и международно летище Горна Оряховица.

II.3.1.1. Републиканска и общинска пътна мрежа

Териториалното разположение на община Лясковец определя сравнително доброто позициониране в националната комуникационно-транспортна мрежа и осигурява добра възможност за връзки с останалата част от страната и в частност със съседните общини – Велико Търново, Горна Оряховица и Елена. Пътната мрежа в общината е с обща дължина от 86,87 км съставена от 44,27 км републикански път и 42,6 км. общинска пътна мрежа³⁰. Гъстотата на пътната мрежа е значително над средното за страната, което позволява бързи и качествени транспортни връзки.

Таблица 6. Сравнителен анализ на гъстотата на пътната мрежа км/ кв.м³¹

	Гъстота на пътната мрежа	Гъстота на републиканската пътна мрежа
Община Лясковец	74,4 км/ 100 кв. км	37.43 км/100 кв. км
България	39 км/100 кв. км	17.1 км/100 кв. км

Основната пътна артерия е път I-4 София – Велико Търново – Търговище - Шумен-Варна³², в направление изток-запад с дължина 21,575 км на територията на общината. Пътят осигурява връзка между селищата от общината и областния център – гр. Велико Търново, както и с областите – Търговище, Шумен и Варна (в източно направление) и Габрово, Ловеч и София (в западно направление).

Важни за общината и местното население са още:

- Път II-53 /Поликрайще-Горна Оряховица-Лясковец-Елена/ с дължина 12,031 км, в направление северозапад, осигуряващ връзка с път европейски транспортен коридор Е 85 в посока Русе – границата с Р. Румъния;

³⁰ По данни на Общия устройствен план на община Лясковец

³¹ Промяна в този показател не се отчита в последните 8 години от НСИ.

³² Европейска категоризация Е-772



- Път III-5301 /Мерданя-Златарица/ с дължина 3,714 км., които е в задоволително състояние; и
- Път III-4004 I-4 – Джулюница-Златарица-II-53 (с дължина 6,676 км.), който ще бъде ремонтиран в участъка от км 1+270 до км 16+432, Джулюница - Златарица. В по-голямата си част, този участък е в незадоволително състояние, като настилка е с множество разрушения, пропадания, коловози и нарушено отводняване.

Третокласните пътища в общината имат важна регионална връзка на общините Лясковец, Златарица и Елена с път 1-4. Общинската пътна мрежа има важно значение за връзката между населените места в общината. На територията в община Лясковец има 9 девет общински пътя с обща дължина 42,6 км. Трасетата на шест от тях обслужват и територията на съседните общини Велико Търново, Стражица и Златарица. Вследствие на дългогодишната експлоатация и атмосферните влияния, част от пътната настилка е компрометирана и амортизирана. През годините са извършвани частични изкърпвания, което не е достатъчно да се подобри експлоатационното състояние на пътната инфраструктура. Близко $\frac{1}{4}$ от общинските пътища са в лошо техническо състояние и имат необходимост от рехабилитация и ремонтни дейности.

През периода 2021-2024г. се осъществява текущо поддържане на състоянието на пътищата и маркировката чрез извършване на текущи ремонти.

През 2024г. е осигурено финансиране за Общински път VTR1182 и път VTR1183 връзка с III-514 (Велико Търново-Горна Оряховица-Камен) - Лясковец и връзка с II-53 (Поликрайще - Горна Оряховица- Елена) по Проект ОР-24.001-0317 Реконструкция и рехабилитация на участък от общински път VTR 1182 в обхвата на поземлени имоти 44793.108.149, 44793.47.148, 44793.48.147 по КККР на гр. Лясковец, включен в Инвестиционната програма за общински проекти от ЗДБРБ.

II.3.1.2. Улична мрежа

Уличната мрежа в общината е с дължина от 124 км, като има необходимост от текущи ремонтни дейности и реконструкция. Част от улиците в населените места е амортизирана, с множество неравности, като една част не са благоустроени. Това затруднява придвижването в рамките на населените места. Един от основните недостатъци е липсата на възможност за безпрепятствено придвижване по улиците и на нормален достъп на хора с увреждания до административни сгради, паркове, развлекателни и спортни съоръжения.

Значително отражение върху улична мрежа може да се очаква да имат климатичните промените. Те ще се изразява най-вече в допълнителни разходи за технологично усъвършенстване на асфалтовото покритие. Повишаването на температурите през летните месеци ще повиши значително дневният термичен индекс на горният слой на уличната мрежа, което ще изисква допълнителни разходи за поддръжка.



През периода 2021-2024г. се реализират инвестиции за поддръжка състоянието на пътната и уличните мрежи. През 2024г. започва проект за реконструкция и модернизация на системите за външно изкуствено улично осветление в община Лясковец, област Велико Търново, включваща: гр. Лясковец, с. Джулюница, с. Добри дял, с. Драгижево, с. Козаревец и с. Мерданя.

II.3.1.3. Железопътна инфраструктура

През територията на община Лясковец преминава част жп. линията София-Мездра-Горна Оряховица-Варна. По това направление са изградени жп спирка „Козаревец“ и жп гара „Джулюница“.

II.3.2. Водоснабдителна мрежа

Община Лясковец се обслужва от „ВиК Йовковци“ ООД–Велико Търново, като са обхванати всички населени места от територията на общината. Основен водоизточник за общината е хидровъзел (язовир) „Йовковци“, намиращ се на територията на община Елена. Язовир „Йовковци“ е изграден в периода 1968-1981 г. за питейно-битово водоснабдяване на градовете Велико Търново, Горна Оряховица, Лясковец, Полски Тръмбеш, Дряново, Елена, Златарица и селищата в района. На около 6 км от с. Велчево е изградена Пречиствателната станция за питейна вода (ПСПВ) „Йовковци“, която пречиства водите от язовира, посредством предхлориране, утаяване, филтриране и на изхода дезинфекция. Населените места от общината са част от ВС „Йовковци“, както е показано в следващата фигура.

Общата дължина на водопроводната мрежа в Община Лясковец е приблизително 118,970 км, състояща се от 13,7 км довеждащи водопроводи и 105,27 км вътрешна мрежа в населените места. По-голяма част от водопроводите са изпълнени от азбестоциментови тръби, като максималният диаметър на тръбите е 250 мм. Частта на водопроводите, изпълнени от стомана и PEND е минимална.

Средните загуби на вода са значителни, като варират между 58-66%. Основната причина за високите загуби е амортизирана водопроводна мрежа, предимно на отсечките, изградени от азбестоциментовите и стоманените тръби. Също така, основен дял от загубите се дължат на корозия и пукнатини в поцинкованите стоманени тръби, по сградните водопроводни отклонения.

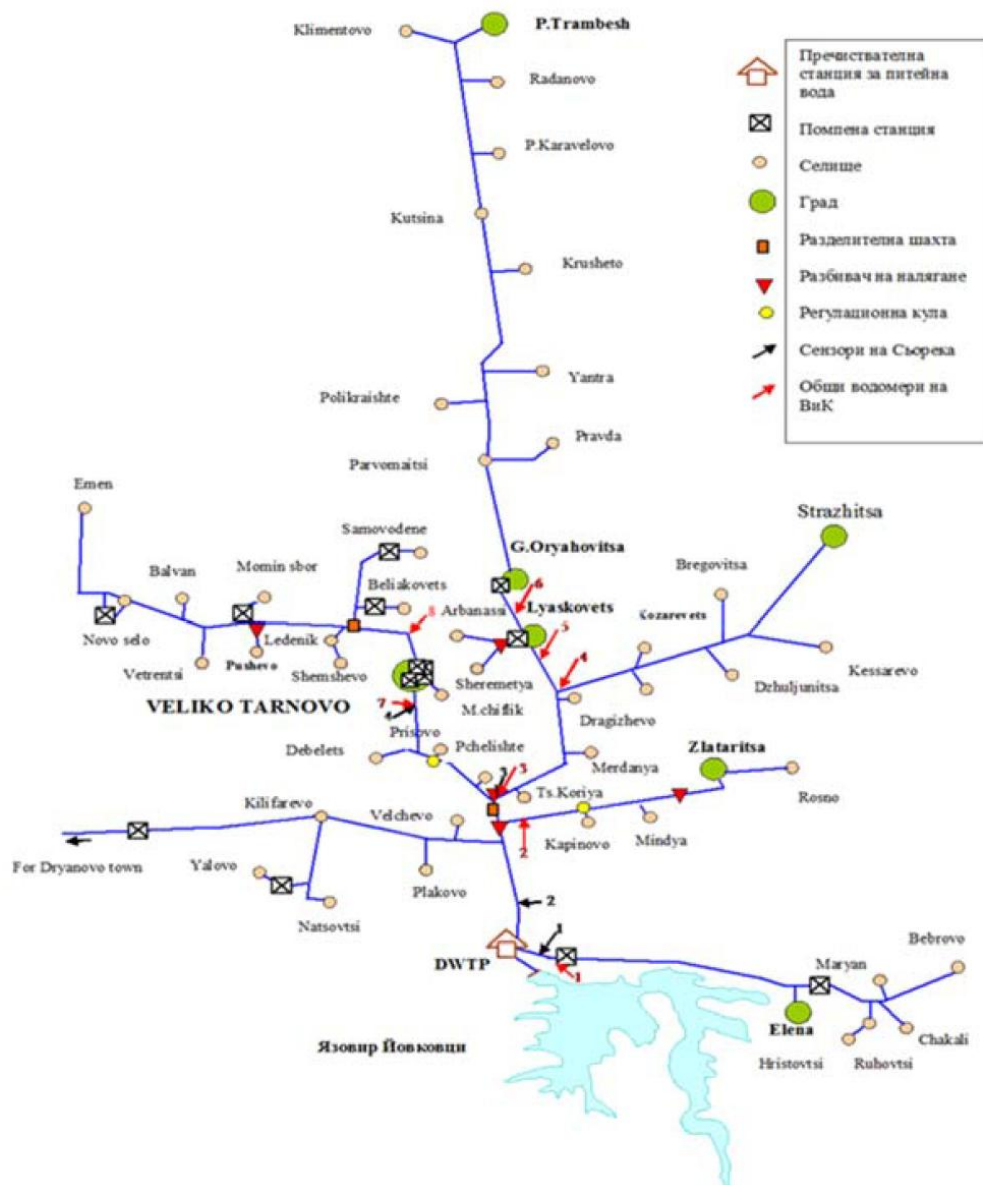
С оглед нормативните промени на национално ниво, формирането на регионални асоциации и специализиран ВиК холдинг, който да се грижи за инвестициите в сектора, ролята на общинската администрация е силно ограничена.

Възможностите, които могат да се използват е при ремонт на разпределителната мрежа, да се изпълни комплексен проект (в партньорство с „ВиК Йовковци“), който да включва подмяна/изграждане както на останалата подземна инфраструктура, така и на



пътната настилка и прилежащите части – тротоари, улично осветление, системи за видеонаблюдение и обществена сигурност.

Фигура 20. Водоснабдителна система „Йовковци“ (ВСЗ 1)



През периода 2021 – 2024г. по населени места са реализирани поетапно или са в процес на реализация следните обекти:

- Проект „Реконструкция и подмяна на участъци от водопроводната мрежа на с. Добри дял, общ. Лясковец“ (2022 – 2024) с финансиране от държавния и общинския бюджети, Общата дължина на трасетата 6 042 м е около 90% от водопроводната мрежа в . Добри дял



- Проект „Реконструкция и рехабилитация на водопроводна мрежа в с. Козаревец и с. Драгижево, община Лясковец, област Велико Търново“ (2023-2025), финансиран от ПРСР 2014-2020. Извършва се реконструкция и рехабилитация на водопроводна мрежа в с. Козаревец, с дължина 2738,07 м и 105 бр. сградни отклонения; реконструкция и рехабилитация на водопроводна мрежа в с. Драгижево, с дължина 5 241,26 м и 336 бр. сградни отклонения.
- Проект „Реконструкция и подмяна на участъци от водопроводна мрежа на с. Джулюница, общ. Лясковец“ (2024-2025) с финансиране от ЗДБРБ. Обща дължина на трасетата е 14 километра, представляващи 60% от водопроводната мрежа на с. Джулюница.
- Проект „Реконструкция и подмяна на участъци от водопроводната мрежа в с. Мерданя, община Лясковец, Област Велико Търново Първи етап“ (допълнена)
- Проект „Реконструкция и подмяна на участъци от водопроводната мрежа в с. Мерданя, община Лясковец, Област Велико Търново Втори етап“ (допълнена)

II.3.3. Телекомуникационна и Съобщителна мрежа

На територията на общината покритие имат и трите мобилни оператора Виваком, Теленор и М-ТЕЛ (с покритие от приблизително 100 %). Те предлагат, като услуга и достъп до безжичен интернет. Мобилните оператори и доставчици на цифрова телевизия предлагат и комбинирани услуги – интернет, телевизия и телефония.

Операиращите интернет доставчици предоставят относително бърз и надежден интернет достъп на граждани и фирми от гр. Лясковец и селата на общината.

Общината попада изцяло в обхвата на националната телевизия и на голям брой сателитни излъчватели.

Община Лясковец предоставя свободен достъп до висококачествен интернет на осем обществени места по инициативата WiFi4EU на Европейската комисия по споразумение за отпускане на безвъзмездни средства в рамките на Механизма за свързване на Европа. В рамките на инициативата, бе закупено необходимото оборудване и изградена безжичната мрежа, включваща единадесет точки за достъп в осемте локации. За град Лясковец това са:

- Детските площадки и горната част на Голям градски парк;
- Малък градски парк;
- Пространството около Музей на гурбетчийското градинарство;
- Спортната площадка към стадион „Михаил Алексиев“,
- Спортната площадка на Квартал 5 /Черникова бара/ и
- Пространството около откритата сцена в околностите на манастира „Св. Св. Петър и Павел“.



Зони със свободен достъп до интернет са изградени и в две от съставните села на общината, а именно - в пространството около читалище „Земеделец-1899” в с. Козаревец и в парка на с. Мерданя.

II.3.4. Енергийна мрежа, вкл. ВЕИ и енергийна ефективност

II.3.4.1. Електроснабдяване

Основен източник на електроенергия е националната електроенергийна система, като енергийната система за захранване на Община Лясковец не е пряко включена в националния енергиен пръстен. Енергоразпределителното дружество, което осигурява снабдяването с електроенергия на населените места в общината е „ЕНЕРГО – ПРО Варна” ЕАД. Електроразпределителната мрежа на общинската територия е собственост и се стопанисва, развива и поддържа от дружеството „Електроразпределение Север” АД.

На територията на общината няма изградена подстанция 110/20 kV.

Електроснабдителната мрежа се захранва с 220 kV от ПС „Горна Оряховица Изток” (110/20/10 kV) и обхваща 3 кабелни линии към комунално-битовите трансформаторни постове и въздушните линии. Подстанцията има два силови понижаващи трансформатора, с номинална мощност 40 MVA и 40/50 MVA. Най-високи товари се наблюдават през зимния сезон. Най-ниски товари през есенния и пролетния сезон.

Инсталираните мощности се състоят от общо 128 трафопостове с обща инсталирана пълна мощност 42 050 kVA.

Състоянието на мрежата е сравнително добро, като на места е налице физически и морално амортизирана мрежа за ниско напрежение (НН). Изградената енергийна инфраструктура в някои райони е недостатъчна за обезпечаване бъдещи стопански инициативи на собствениците – такава е например в район „Честово”. С възникване на нови инвестиционни намерения на територията на общината, предстои да се включват нови мощности с изграждането на трафопостове с прилежащите към тях кабели 20 kV, мрежа НН и въздушна.

Населените места в общината се захранват с въздушни и кабелни електропроводи (20 kV). Съществуващата мрежа е в добро състояние в по голямата си част. Аварии по електропроводните линии 20kV основно се дължат на остаряла изолация. Електрическата мрежа ниско напрежение в населените места е въздушна, на места е морално и физически остаряла и изисква огромни инвестиции за реконструкции, подмяна и рехабилитация.



II.3.4.2. Енергийна ефективност и възобновяеми източници на енергия (ВЕИ)

Приносът на ВЕИ към общото производство на електрическа и топлинна енергия към момента се изразява в използването предимно на ФТЕЦ, соларни инсталации за БГВ и биомаса за отопление. Към края на 2024г. на територията на община Лясковец функционират общо 43 възобновяеми източници на енергия (ВЕИ) в гр. Лясковец, с. Джулюница, с. Добри сял, с. Драгижево, с. Козаревец, с. Мерданя с обща инсталирана мощност 21.854450 MW.³³

На територията на общината има само една функционираща Фотоволтаична електроцентрала - ФЕЦ „Драгижево“ - с. Драгижево. Обектът е въведен в експлоатация на през 2012 г. и е с мощност от 0,828 MW.

Изградени са и четири общински соларни системи за производство на битова гореща вода от възобновяеми енергийни източници, разположени на приблизителна площ от 20 кв.м, а производителността им е приблизително 20 000 kW/год. Монтирани са съответно на:

- Соларна инсталация за БГВ в Детска ясла „Мир“ – гр. Лясковец;
- Соларна инсталация за БГВ в ДГ „Славейче“ – гр. Лясковец;
- Соларна инсталация за БГВ в ДГ „Пчелица“ – гр. Лясковец;
- Соларна инсталация за БГВ в ДГ „Радост“ – гр. Лясковец.

Увеличава се и броят на частните соларни инсталации предимно на покривите на сгради за производство на БГВ и топлинна енергия.

В читалище „Земеделец“ 1899 с. Козаревец е инсталира котел на биомаса – слънчогледови люспи, с мощност от 128 kW. От тогава сградата се отоплява със слънчогледова люспа, доставяна от местно предприятие за производство на слънчогледово олио.

През последните години отоплението на ДГ „Детелина“ с. Козаревец се извършва с 50 kW котел за изгаряне на дървесни пелети. През 2019 г. в ДГ с. Джулюница е доставен и монтиран 160 kW стоманен котел за изгаряне на пелети. В други две детски градини в селата Драгижево и Добри дял има изградени отоплителни инсталации с котли на твърдо гориво – дърва и въглища.

Освен върху сгради общинска собственост на територията на община Лясковец има пилотно изградени, от частни инвеститори, системи за добив на енергия от ВЕИ. Изградени са, както и предстои да се изградят частни покривни и наземни малки фотоволтаични електроцентрали (5 kWp, 30 kWp), за собствена консумация и продажба на произведената излишна електрическа енергия.

В община Лясковец функционира една енергийна централа на биомаса – БЕЦ „Надежда“, гр. Лясковец с мощност на когенератора от 0,285 MW. За захранване се

³³ <https://portal.seea.government.bg/bg/EnergyObjectBySettlements>



използва газ от пречиствателните инсталации за отпадни води. Полученият газ метан от пречиствателната станция, която се експлоатира съвместно със съседната община Горна Оряховица, се използва за производство на електрическа енергия, която се използва за собствени нужди, а остатъчната енергия се подава към електроразпределителната мрежа.

Съгласно изготвени обследвания за енергийна ефективност се предвижда на две от сградите да се изградят малки фотоволтаични електроцентрали (ФЕЦ), с мощност 20 kW, поради подходящите за целта покривни пространства с южно изложение.

В едната от сградите – административна сграда за обществено обслужване в гр. Лясковец, са поместени няколко общински служби, включително функционира социален патронаж с кухня за над 100 потребители. Другата сграда, на покрива, на която е предвидено изграждане на малка ФЕЦ с мощност от 30 kW е един от корпусите на училище „Максим Райкович“ гр. Лясковец.

По отношение, въвеждане на ЕСМ в многофамилни жилищни сгради, регистрираните асоциации на етажна собственост в община Лясковец проявиха слаба активност по Националната програма за енергийна ефективност в многофамилните жилищни сгради (НПЕЕМЖС).

През 2025г. започна изпълнението на 5 проекта на частни бенефициенти в гр. Лясковец, с. Козаревец, с. Драгижево, с. Джулюница за използване на възобновяема енергия в крайното потребление на енергия в сектор домакинства чрез закупуване на най-доброто оборудване за слънчеви инсталации за БГВ и фотоволтаични системи, финансирани от Националния план за възстановяване и устойчивост.

Потенциал за развитие носят възможностите за внедряване на интелигентни системи за управление в сградите, като част от мерките за модернизация, в т.ч. и инсталиране на мощности за производство на електрическа и топлинна енергия за собствени нужди.

II.3.4.3. Газоснабдяване

През 2004 г. е изградена газопреносната и газоразпределителните мрежи, които захранват Велико Търново, Горна Оряховица и Лясковец. Изградено е магистралното отклонение, дълго 51 километра, от газопровода на Булгаргаз /Полски Сеновец/ до Велико Търново, Горна Оряховица и Лясковец. Изградени са АГРС „Велико Търново“ и АГРС „Лясковец“. През землището на гр. Лясковец преминава част от преносното отклонение ф273х6 и газопроводите, захранващи гр. Горна Оряховица и гр. Лясковец. Преносният газопровод е изграден от стоманени тръби и е монтиран подземно. Сервитутът на преносния газопровод /магистралното отклонение/ до АГРС „Лясковец“ е 15 м, а зоната за устройствена защита е 150 м. Газоразпределителната мрежа /ГРМ/ в гр. Лясковец към края на 2019 г. е 18,5 километра и захранва битови, общински и промишлени обекти. ГРМ е изградена от полиетиленови тръби висока плътност, монтирани подземно в улици и тротоари. Тенденция е нарастване на интереса към



природния газ, поради което газоразпределителното дружество „Овергаз мрежи“ АД продължава да разширява газопреносната мрежа в гр. Лясковец. В средносрочен план, газификацията на Община Лясковец, в посока селата не се очаква, поради високите инвестиционни разходи и очакваната ниска възвращаемост. Преносното отклонение и АГРС са с достатъчен капацитет да покрият нуждите на гр. Лясковец включително и при развитие на промишлената зона.

II.4. Екологично състояние и рискове

Потенциалните източници на замърсяване на въздуха, водите и почвите на територията на община Лясковец включва:

- ↗ промишлените предприятия в населените места, в които не се спазват изискванията на екологичното законодателство;
- ↗ дейностите в земеделието и животновъдството при неприлагани добри производствени практики;
- ↗ изхвърлянето на отпадъци на нерегламентирани сметища;
- ↗ нерегламентираното складиране и съхранение на торови маси от животновъдните ферми;
- ↗ Липса на пречиствателни инсталации за отпадни води в малките населени места от общината и заустване на водите в дерета;
- ↗ Лошото състояние на канализационните мрежи и съоръженията към тях - липсваща канализация или такава с изтекъл амортизационен срок;
- ↗ Липса на пречиствателни съоръжения за отпадъчни води от промишлените предприятия.

II.4.1. Канализационна мрежа и пречистване на отпадъчни води

Канализационна система за отпадни води има изградена само в гр. Лясковец. Тя е смесена с дължина от 32.721 км., като обхваща 95% от населението на града.

Отпадъчните води на гр. Лясковец, чрез изграден главен колектор се насочват в посока север и се включва към главния колектор на гр. Горна Оряховица, който ги довежда до районната пречиствателна станция за отпадъчни води /РПСОВ/ на градовете Горна Оряховица, Долна Оряховица и Лясковец. Пречиствателна станция е изградена през 2007 година и окончателно пусната в експлоатация през 2008 година. Обектът е разположен на 2 площадки на територията на двете общини:

- ↗ Основна площадка на РПСОВ - 60,014 дка в землището на гр. Лясковец. От тях 37,629 дка са собственост на Община Горна Оряховица, а 22, 385 дка са собственост на Община Лясковец;



- Площадка на Помпена станция за отпадъчни води – Долна Оряховица - 2,861 дка, собственост на Община Горна Оряховица в землището на гр. Долна Оряховица.

Отпадъчните води се пречистват до показатели, отговарящи на емисионните ограничения³⁴ за заустване в „чувствителна“ зона на водоприемник от II категория - р. Янтра.

В останалите населени места, съществуват локални отводнителни системи за приемане на дъждовни води, които работят като смесена – за битови и дъждовни води. Най-висока изграденост е канализационната мрежа в с. Джулюница, имаща покритие над 60%. Водите от канализацията се заустват в р. Джулюница чрез няколко включвания. В с. Мерданя е изградена отводнителна канализация на 55% от уличната мрежа, а в селата Добри дял и Драгижево приблизително около 30%.

Най-нисък е дела на изградената канализация в с. Козаревец около 1%. Водите се заустват без необходимото пречистване в съществуващите водоприемници - дерета.

II.4.2. Управление на битовите отпадъци

Дейностите по управление на отпадъците на територията на Община Лясковец се извършват по реда на действащото законодателство. Обхватът на управлението на отпадъците включва тези, определени в приложното поле на Закона за управление на отпадъците, а именно: битови, опасни, строителни и производствени отпадъци.

През 2016 г. се въведе в експлоатация и регионалното депо за отпадъци в землището на с. Шереметя (община Велико Търново). Депото обслужва общините: Горна Оряховица, Стражица, Златарица, Елена, Лясковец и Велико Търново.

Изграденото депо за неопасни отпадъци включва и инсталация за механично и биологично третиране, пречиствателна станция за отпадъчни води и довеждаща инфраструктура. Съгласно издадено Комплексно разрешително, на депото се извършва и обезвреждането на строителни отпадъци.

Предстои извършване на Рекултивация на клетка 1 от Регионална система за управление на отпадъците в регион Велико Търново, в землището на с. Шереметя, община Велико Търново с финансиране от Програма „Околна среда“ 2021-2027 г.

На територията на община Лясковец, в процесът на сметосъбиране са обхванати всички населени места от общината, като текущо се закупуват нови съдове за събиране на смесени битови отпадъци. Регулярно се закупуват нови съдове за битовите отпадъци и се подменят амортизираните. Към 2024г. количеството смесени битови отпадъци е 4390,3 тона, от които 125,72 тона са биоразградими.

³⁴ съгласно Разрешително № 13140131/ 06.07.2009 г.



В общината е въведена и система за събиране на биоразградими отпадъци от населението, чрез разположени зелени контейнери тип „Бобър“. Същите се транспортират до инсталацията за компостиране на Регионалното депо за отпадъци в с. Шереметя.

В системата за разделно събиране на отпадъците от опаковки са обхванати всички населени места в общината. Съдовете за разделно събиране са предоставени от „ЕКО ПАРТНЪРС България“ АД, оператор на дейността е „Еко Феникс“ ЕООД-Организацията е изградила двуконтейнерен модел за разделно събиране на отпадъци от опаковки и съгл. сключения договор един комплект контейнери съдържа: 1 бр. жълт метален контейнер с обем 1 700 литра за събиране на хартиени, пластмасови и метални отпадъци от опаковки; 1 бр. зелен метален контейнер с обем 1 700 литра за събиране на стъклени опаковки. Честотата на обслужване на съдовете за разделно събиране е съгл. график: жълти контейнери – 2 пъти месечно, зелени – един път на 3 месеца.

Разделно събраното количество отпадъци на територията на Община Лясковец за 2024г. е 22,1 тона, което почти два пъти повече в сравнение с 2019г – 11,160 тона.

За предотвратяване на смесване на отпадъците от опаковки, с общите генерирани битови отпадъци, при събирането и транспортирането им, общинската администрация работи съвместно с представител на „ЕКО ПАРТНЪРС България“ АД, като прави периодични проверки, по представен ежемесечен график, относно определените дни за изхвърляне на всеки вид цветни контейнери. При постъпване на сигнали от граждани в общинската администрация, относно некачествено изпълнение на фирмата, извършваща дейността по събирането на отпадъците, както и за други нередности, свързани с поддържането на чистота в общината, се реагира своевременно от страна на служителите в общинската администрация за отстраняването им.

През 2024г. Община Лясковец, се включва в националната мрежа за разделно събиране и дарение на дрехи и други текстилни изделия, чрез контейнерите „ТексЛайф“ ООД, обозначени със знака на БЧК.

Разделното събиране на отпадъци от Излязло от употреба електрическо и електронно оборудване (ИУЕЕО), в т.ч. луминесцентни лампи и други лампи, съдържащи живак на територията на общината се извършва основно кампанийно, по предварително определени дати, съвместно с организациите по оползотворяване, за които жителите на населените места се уведомяват предварително. За да не попадат в общия поток от битови отпадъци, масово разпространените отпадъци на територията на община Лясковец, се предават на площадките:

- площадка № 1, имот № 000614 в землището на гр. Лясковец;
- с. Козаревец (УПИ IV – 45 в кв. 18 А по ПУП).



II.4.3. Състояние на околната среда

II.4.3.1. Атмосферен въздух

Съгласно нормативната уредба³⁵, РИОСВ-Велико Търново отговаря за районите за оценка и управление на качеството на атмосферния въздух в териториалния обхват на областта. Контролът на основните показатели характеризиращи качеството на атмосферния въздух в приземния слой, се осъществява от три градски фонови пункта за мониторинг в градовете Велико Търново, Горна Оряховица и Свищов. На територията на общината, качеството на въздуха се контролира главно по отношение на обекти от различни отрасли на индустрията с източници на емисии в атмосферния въздух. Периодичните проверки на подобни обекти извършвани от РИОСВ-Велико Търново показват инцидентни превишения на установените норми за емисии в атмосферния въздух.

Нивата на Фини прахови частици (ФПЧ), серни и азотни оксиди, въглероден оксид и др. са в нормата. Изключение са зимните периоди в резултат на използване на твърди горива за битовото отопление. Основните източници на вредни емисии са преминаващите през града МПС, битовото отопление на частни и обществени сгради (предимно през зимния сезон).

Преобладаващите ветрове са със западна, северозападна и източна компонента, с относително висока средна скорост, което спомага аерацията на въздуха и изнасяне на замърсителите от застроените територии. Високият процент безветрено време може да допринесе за натрупването на замърсители във въздуха над град Лясковец.

II.4.3.2. Земи и почви

Почвите на територията на общината потенциално са застрашени от замърсяване най-вече от промишлени и селскостопанска дейности (използване на пестициди в земеделието и оборски тор). На обособената територия са разположени животновъдни ферми и нерегламентирано складиране и съхранение на оборски тор и неговото последващо използване може да доведе до дифузно замърсяване на повърхностни и подземни води. Необходимо е животновъдни ферми да изпълняват правилата за добра земеделска практика за опазване на водите и почвите от замърсяване с нитрати от земеделски източници. Потенциални източници на замърсяване на почвите са и транспорта и нерегламентираните сметища.

Почвите са слабо до средно ерозирали и само на отделни места се срещат участъци със силно ерозирали до каменливи почви.

³⁵ Наредба № 7 за оценка и управление качеството на атмосферния въздух (ДВ, бр. 45/1999 г.), Наредба № 12 за норми серен диоксид, азотен диоксид, фини прахови частици, олово, бензен, въглероден оксид и озон в атмосферния въздух (ДВ, бр. 58/2010 г.), Наредба № 14 за норми за пределно допустими концентрации на вредни вещества в атмосферния въздух на населените места (ДВ, бр. 88/1997 г., изм.) към Закона за чистотата на атмосферния въздух.



По отношение на земите и почвите на територията на общината не са регистрираните отклонения от допустимите норми през последните години.

II.4.3.3. Шум

Като цяло не са регистрирани отклонения от нормите. Най-голям дял в акустичния режим заема транспортният шум в гр. Лясковец. Шумовото замърсяване се генериран от по-големите промишлени предприятия, които са в промишлена зона Лясковец. Завишава се шумовото натоварване при извършване на строителни работи.

II.4.3.4. Състояние на водните ресурси

Повърхностните води на територията на общината Лясковец не се използват за водоснабдяване с питейна вода и за технически нужди. Основно замърсяването на повърхностните водни тела се случва в следствие на отпадъчни непречистени води от населението в малките населени места и промишлените предприятия.

„Аркус“ АД, гр. Лясковец е оценен като високорисков и е поставен под засилен контрол, като се прилагат всички административно-наказателни мерки, предвидени в законодателството по водите и ЗООС, за ограничаване на замърсяването.

Потенциалните източници на замърсяване на водите са от антропогенен характер.

Основните рискове са свързани с:

А. Дифузни източници на замърсяване:

- Урбанизирани територии - населени места и обекти без канализация (използват се септични ями, поливни кладенци и др.);
- Отпадъци - нерегламентирани депа за твърди битови отпадъци. Неконтролируемо депониране на отпадъци;
- Земеделски земи - при неконтролирано торене;
- Животновъдство – неконтролируемо натрупване на торови маси;
- Промисленост – индустриални площадки, складови площи на предприятия, добив на полезни изкопаеми и др.;

В. Точкови източници на замърсяване на повърхностните води:

- Зауствания на непречистени отпадъчни води малките населени места;
- Заустване на отпадъчни води от предприятията, които не разполагат с локални пречиствателни съоръжения.



II.4.3.5. Защитени зони и НАТУРА 2020

На територията на общината е обявена една защитени територия, контролирана от РИОСВ – Велико Търново - Защитена местност „Лесопарка”³⁶, в землището на гр. Лясковец. Защитената местност се обявява на основание чл. 39, ал. 1 във връзка с чл. 33, ал. 1 от Закона за защитените територии с цел опазване на характерни смесени широколистни гори, включващи в себе си голям брой вековни и забележителни дървета от видовете: космат дъб, полски бряст, турска леска, клен и махалебка. Общата площ на територията е 100,15 ха.

В териториалния обхват на община Лясковец попадат изцяло или частично три защитени територии за опазване на природните местообитания на дивата флора и фауна от мрежата НАТУРА 2000 по смисъла на Закона за биологичното разнообразие.

Таблица 7. Защитени зони от мрежата „Натура 2000”³⁷

№	Наименование/ код	Площ ха	Териториален обхват, община, населено място
Защитени зони за опазване на местообитанията³⁸			
1	BG0000610 „Река Янтра Заповед No.РД-401 от 12.07.2016г., бр. 62/2016 на Държавен вестник 2- 2-610-401-2016	13 899.88ха	Община Лясковец, Населено място: гр. Лясковец, с. Козаревец Община: Велико Търново, Община: Горна Оряховица, Община: Полски Тръмбеш, Община: Стражица Община: Габрово, Община: Дряново, Община: Борово, Община: Бяла, Община: Ценово
2	BG0000279 „Стара река”	146.17ха	Община: Лясковец, Населено място: с. Джулюница Община: Златарица, Община: Стражица, Община: Котел, Община: Антоново
3	BG0000280 „Златаришка река”	67.64 ха	Община: Лясковец, Населено място: с. Джулюница Община: Елена, Община: Златарица

Зелени площи за широко обществено ползване. Обекти за отдих

В град Лясковец и населените места в общината съществуват обществени градини за отдих. Зелените площи на територията на гр. Лясковец заемат близо 7.64 ха или 6.1 кв.м на жител, което е крайно незадоволително. Такава е ситуацията и в малките населени места. Растителността е предимно паркова – липа, бреза, дъб, кестен, смърч, бял и чер бор и др. Уличното озеленяване е от видовете липа, бреза, ясен, шестил и др.

³⁶ Обявена със заповед № РД-1302/30.12.2005 г на МОСВ

³⁷ Източник: Регистър на защитените територии и зони България, <http://eea.government.bg/zpo/bg/>

³⁸ По Директива за хабитатите 92/43/ЕЕС за опазване на природните местообитания и на дивата флора и фауна



Зелената система на гр. Лясковец е обвързана и отворена към ЗМ „Лесопарка“, южно от града. Районът е транспортно достъпен, изградени са еко пътеки, климатът здравословен, гората прохладна и завладяваща. Има голям потенциал за развитие и задоволяване нуждите от почивка сред естествена, природна среда. В зоната на ЗМ „Лесопарка“ се намират ваканционно селище „Манастира“, комплекс „Лесопарка“, х-л „Светицата“, в същата местност Водно-увеселителен к-кс „Водопада“ и ловна хижа.

Защитни пояси

Защитни насаждения съществуват от типа санитарно-защитни пояси около натоварените пътни артерии и частично ветро и снегозащитни пояси в обработваемите масиви. Последните, най-често следват формите на терена и са около естествено формирали се дерета и оврази.

II.4.4. Екологични рискове

Влияние на измененията на климата

Наблюденията през последните години свидетелстват за бързи темпове на климатичните промени. Съществуват все повече доказателства, че затоплянето на земната атмосфера е тенденция, тясно свързана с изменението на климата.

Промяната на климатичните условия засяга по различен начин всички естествени ресурси. То води до интензивни промени в хидроложкия цикъл, в резултат на които в глобален мащаб сухите сезони стават още по-сухи, а дъждовните сезони – още по-влажни, а впоследствие рискът от по-големи и по-чести наводнения и суши се увеличава. Освен това, то оказва огромно влияние върху наличните водни ресурси както върху качеството, така и върху количеството на наличните и достъпни водни ресурси.

Прогнозите за изменението на средногодишното количество валежи³⁹ при съпоставка на настоящите и бъдеще условия се очаква до 2030 г., да намалеят от с близо 5,1%. Независимо от общото годишно намаляване на валежите, динамиката им се движи в зависимост от сезоните, като ясно се разграничават два периода:

- От януари до април се очаква увеличаване на месечното количество валежи, главно през март – с повече от 5% и свързано с проливни валежи, водещи до наводнения;
- От май до декември, главно през юли и септември се очаква значително намаляване (повече от 18% през август), което може да доведе до сериозни засушавания и свързаните с тях проблеми по отношение на количеството и качеството на водните ресурси;

Поради увеличените атмосферни изпарения, може да се очаква валежите да бъдат концентрирани в по-интензивни дъждове, следвани от по-дълги периоди с ниско

³⁹ Средномесечни и средногодишни количества на валежите през 2030г. – Сценарий A1B – Източник: IPCC 4 – CIAT – <http://www.ccafs-climate.org/data/>



количество валежи. Тенденцията е към по-чести поройни дъждове. Очаква се интензивността на валежите също да се увеличи. Тези две противоположни тенденции водят след себе си, опасност от наводнения и засушавания в рамките на територията на общината Лясковец. Допълнителен фактор, е очакваното повишение на температурите с близо 1,4-1,6 градуса до 2030 г.⁴⁰, което ще засили рисковете от непредвидени събития на територията на общината. Прогнозите показват два периода, които следва да бъдат взети предвид:

- От октомври до май – определено постоянно увеличение на средномесечните температури между 0,9 и 1,3 градуса по целзий;
- От юни до септември се очаква значително увеличение (от 1,3 до 2,0 градуса по целзий), което може да доведе до сериозни засушавания и свързаните с тях проблеми по отношение на земеделската продукция, количеството и качеството на водните ресурси и здравни рискове.

Очакваните климатични промени ще окажат най-сериозно влияние върху:

- обекти от земеделието, поради: очаквано редуциране на валежите, особено на тези през топлото полугодие; очаквано затопляне, при което се скъсява реалният вегетационен период, най-вече на сегашните пролетни земеделски култури; поява на нови болести и вредители, поради промени в климата;
- обекти от горското стопанство, поради: очаквано затопляне и засушаване; нарастване на риска от увеличаване броя на горските пожари вследствие на по-сухия и по-топъл климат;
- рискове за човешкото здраве: увеличаване броя на топлинните удари, поради затопляне; поява на нови болести и/или промяна в честотата на другите болести.
- върху системите за водоснабдяване (питейно – битово и за напояване) - промяна на количествата и режима на водите.

Намаленията в количествата на валежите и увеличението на температурите, се очаква да доведат до намаляване на оттока на реките. Очакваните промени не само ще повлияят върху количеството на оттока, но също и в неговия режим, който ще се измени в съответствие с промените в режима на валежите и топенето на снеговете. Проливните дъждове и цялостното увеличаване на количеството на валежите ще предизвикат необходимост от усъвършенстване на програмите за действие при проливни дъждове. Необходимо е да се приложат адаптивни мерки за предпазване от наводнения, като например диги или преливни зони, с цел справяне с наводненията, свързани с увеличаването на проливните дъждове и оттоците.

От друга страна, промените в максималните температури може да доведе до увеличаване на цъфтежа на водата, които да предизвикат проблеми свързани с токсичност, вкус и мирис. Освен това, намаляването на летния отток на реките, в резултат от намаляването на летните валежи, води до увеличаване на процента

⁴⁰ Средномесечни и средногодишни температури през 2030г. – Сценарий A1B – Източник: IPCC 4 – CIAT – <http://www.ccafs-climate.org/data/>



отпадъчни води в общия отток на приемниците и може стане причина за въвеждане на по-строги изисквания за качеството на отпадъчните води, по отношение на съставки като разтворен кислород, общо количество на разтворените твърди и хранителни вещества.

През територията на общината преминава магистрален газопровод и е изградена газопреносна мрежа за захранване както на промишлени обекти така и жилищни имоти в гр. Лясковец. При природни бедствия, външни вмешателства, неспазване на инструкциите за експлоатация е възможно получаване на аварийно състояние и опасност за пожар или взрив.

Свлачищни процеси на територията на община Лясковец

На територията на община Лясковец има регистрирано активно свлачище южно от с. Джулюница през 1975 г. Същото е включено в регистъра на свлачищата под № VTR 20.20835.01 на Р. България. Свлачището не е проучено и не са изпълнени дейности за укрепването му.

Размерите на засегнатия участък са – по посока на движението /дължина/ около 750 м и ширина 1 700м. Свлачището е засегнало южните части на с. Джулюница – квартали 82÷84, 91 и 101÷111 по регулационния план на селото. В останалата си част засяга предимно земеделски и необработваеми земи. Свлачищният масив е регистриран и категоризиран, като древен, с периодични, локални активизации.

Тези активизации са най-вероятни при водообилни сезони - проливни дъждове и снеготопене и повишаване нивото на р. Джулюница. При активизиране, свлачището застрашава сградния фонд /жилищен и стопански/ в изброените квартали, както и улиците, електро и водопроводните мрежи в границите на селото и стопанският път южно от него. В границите на посочените строителни квартали временно е наложена строителна забрана. Тя важи за срок до извършване на проучвателни и трайни, укрепителни мероприятия и доказване на техния положителен ефект.

II.5. Административен капацитет на общинската администрация

III.5.1. Институционален капацитет

В началото на 2024г. влиза в сила нов Устройствен правилник на Общинска администрация Лясковец.

Структурата на общинската администрация включва 3 дирекции и един отдел, разделени както следва⁴¹:

⁴¹ Източник: https://www.lyaskovets.bg/d4_adm1_structure.php



1. Обща администрация:

Общата администрация е организирана в една дирекция и в два отдела:

- Дирекция „Бюджет, финанси, административно-правно обслужване и гражданска регистрация“
 - Отдел „Бюджет и финанси“.
 - Отдел „Административно-правно обслужване и гражданска регистрация“.

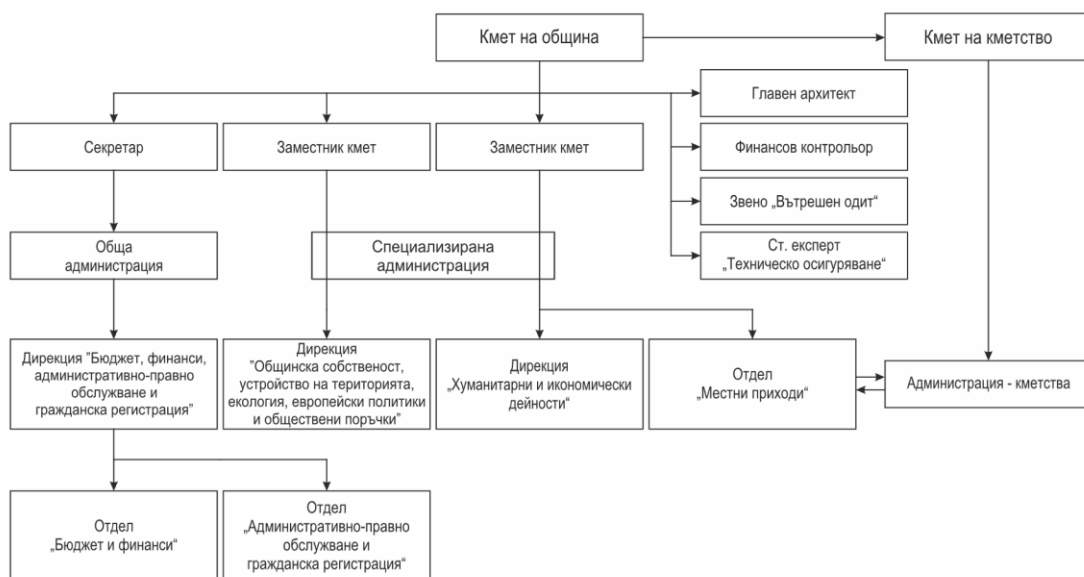
2. Специализирана администрация:

Специализираната администрация е организирана в две дирекции и един самостоятелен отдел:

- Дирекция „Общинска собственост, устройство на територията, екология, европейски политики и обществени поръчки“.
- Дирекция „Хуманитарни и икономически дейности“.
- Отдел „Местни приходи“

Анализът на функциите на звената в администрацията на Община Лясковец показва, осигуреност на ефективна дейност на общинската администрация в съответствие с Конституцията на Република България, Европейската харта за местно самоуправление, Закона за местното самоуправление и местната администрация, Закона за администрацията, Закона за държавния служител, Кодекса на труда, Административнопроцесуалния кодекс и други нормативни актове, свързани с дейността ѝ.

Фигура 21. Структура на общинска администрация Лясковец⁴²



Така функциониращата структура се отличава с комплексност по отношение покритието на отговорностите, които общинската администрация има по закон. В допълнение,

⁴² Източник: https://www.lyaskovets.bg/d4_adm1_structure.php



ниската степен на текучество, и доброто кадрово обезпечаване (според образованието и опита на служителите) осигурява условия за качествено изпълнение както на ежедневните задачи, така и при провеждане на стратегически определената посока на развитие на общината.

За подобряване на капацитета на администрацията, професионалното развитие и компетенции на експертния и ръководния състав, общината използва както собствени средства за обучение, така и външно финансиране за реализация на по-мощни проекти, свързани с подобряване на цялостната работа на общинска администрация.

Изпълнението на проекти, финансирани със средства от Европейския съюз и други финансови инструменти през последните години доведе до положителни страни, като: натрупан опит, който ще бъде ползван в следващи периоди; добър диалог с икономическите и социални партньори на местно, общинско ниво; прилагане на добри практики в областта на планирането и подготовката и реализирането на проекти.

III.5.1. Финансов капацитет

През последните четири години се наблюдава тенденция на нарастване на собствените приходи на общината, което отразява и подобряването на икономическата обстановка в община. Към 2024г. събираемостта на данъците в Община Лясковец е 79,13%, което е по-добър показател в сравнение с данните на национално ниво – 76,04%. Общината няма просрочени задължения.⁴³

По принцип инвестициите в базова структура се възприемат, като показател по отношение на сравнителните конкурентни предимства на една икономика.

Нарастването на приходите се отразява и върху нарастване на инвестиционната активност на общината. Данните от МФ показват, че за 2024 г. относителния дял на капиталовите разходи в общите разходи са драстично повишени до е 18,97%, като за сравнение с предходната 2023г. е 14,30% или се постига ръст от 4,67 процентни пункта.

Ефектът от нарастване на размера на капиталови разходи ще бъде допълнен и от активната политика на общината в търсене на външни източници на финансиране, реализацията на проекти с публично-частно партньорство и частни проекти.

Подобряването на финансово състояние на общината, ще позволи изпълнение на мощни проекти, чиито ефект да бъде почувстван от по-голяма част от населението на общината и ще съдейства за значително подобрене на качеството на живот.

⁴³ Източник: Министерство на финансите, <http://www.minfin.bg/bg/page/810>

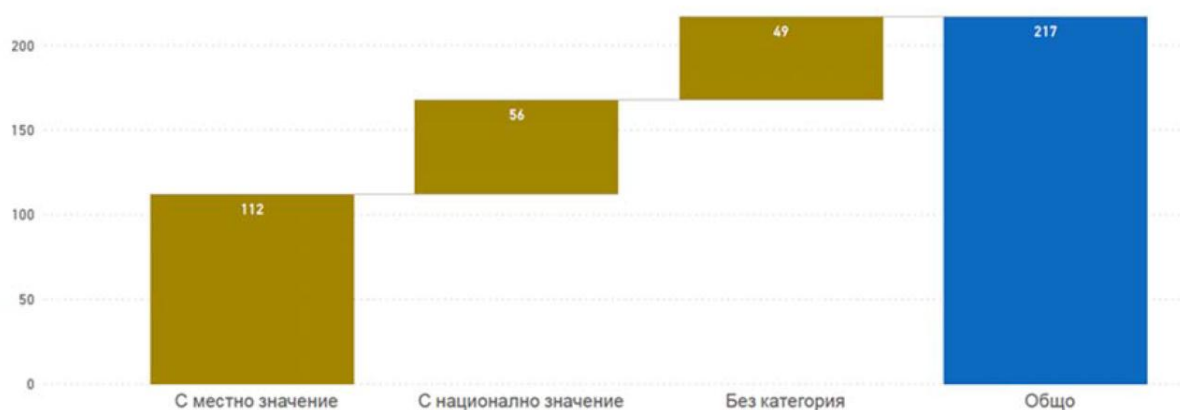


II.6. Културно-историческото наследство и елементи на градското културно наследство

Културно-историческото наследство в общината, в това число градското наследство и природните забележителности, не следва да се разглеждат самоцелно, а в контекста на тяхното споделяне с обществото. Това се случва чрез развитието на туризма, или чрез създаването на специфичен културен продукт.

Общият брой паметници в общината е 217 с превес на архитектурно-строителните паметници, като на територията на гр. Лясковец има регистрирани 120 сгради - паметници на културата - предимно възрожденски, свързани с местната история и култура, групирани в четири ансамбли.

Фигура 22. Разпределение на културно-историческото наследство в община Лясковец според значението



Източник: ОУП на община Лясковец

Сред най-значимите и разпознаваеми обекти на културното и историческо наследство са манастирите и църквите, между които:

- Манастирът „Св. Св. Петър и Павел” (Петропавловският манастир), разположен на Арбанашкото плато, на 3 км от гр. Лясковец и на 10 км от гр. Велико Търново. Той е един от 14-те манастира, изградени около Велико Търново по времето на Втората българска държава. Манастирът е постоянно действащ девически манастир и представлява комплекс от църква, жилищни и стопански сгради. В манастира, освен главната църква „Св. Св. Петър и Павел”, има и два параклиса – „Покров Богородичен” и „Света Троица”;
- Манастирът „Св. 40 мъченици”, с. Мерданя е разположен близо до село Мерданя, на 10 км. южно от гр. Лясковец и гр. Горна Оряховица. Манастирът е девически, с изградени църква, жилищни и стопански сгради. Датира от 13 в. и



според легендата е издигнат на мястото, където търновският патриарх Йоаникий II посреща тържествено цар Иван Асен II след победата му при Клокотница;

- ⇒ Църквите в град Лясковец са постоянно действащи – „Св. Атанасий“, „Св. Василий“, „Св. Георги“, „Св. Димитър (строежът на църквата е по план на Никола Фичето), „Св. Николай“;
- ⇒ Църквите в селата са с периодични служби: „Св. Георги“ – с. Джулюница; „Св. Параскева“ – с. Козаревец; „Св. Димитър“ – с. Мерданя; „Св. Св. Константин и Елена“ – с. Драгижево; „Успение Богородично“ – с. Добри дял. Тези църкви също са потенциал за културен и поклоннически туризъм.

През периода 2022-2025г. се реализират проекти с финансиране от Програма за развитие на селските райони за периода 2014-2020 г.:

- ⇒ Проект „Основен ремонт, реставрация, вертикална планировка и подобряване на околното пространство“ на Манастир „Св. Св. ап. Петър и Павел“ град Лясковец.
- ⇒ Проект Ремонт и възстановяване на настилки, огради и други, основен ремонт на съществуващи сгради на Манастир „Свети Четиридесет мъченици“ село Мерданя
- ⇒ Проект Основен ремонт, реставрация и консервация на Църква „Св. Никола“ и прилежащото ѝ пространство в УПИ II-1173, КВ. 69 по плана на гр. Лясковец, община Лясковец
- ⇒ Проект BG06RDNP001-7.015-0138-C06 „Основен ремонт, реставрация и консервация на Църква „Св.Атанас“ и прилежащото ѝ пространство в УПИ IV-1501, кв. 54 по плана на гр.Лясковец, община Лясковец“
- ⇒ Проект BG06RDNP001-7.015-0135-C05 Основен ремонт, реставрация и консервация на църква „Св. Василий Велики“ и прилежащото ѝ пространство в УПИ III-165, кв. 30 по плана на гр. Лясковец, община Лясковец

Извън манастири и църкви, на територията на общината, в голямата си част, културно-историческите обекти не са проучени или са слабо експонирани. Сред тях спадат:

- ⇒ с. Джулюница - селищна могила от неолита, византийско селище, римска цитадела, по-късно превърната в крепост по време на Второто българско царство;
- ⇒ с. Добри дял - Късноантична крепостна възвишението „Михнева могила“;
- ⇒ с. Драгижево - селища от Късноримска епоха и Втората българска държава;
- ⇒ с. Мерданя - През землището е преминавал римският път от юг на север Via Vita (Пътя на живота), римска наблюдателна кула и пътна станция и др.

Обективният анализ показва, че тези обекти имат по-скоро местно значение, и нямат потенциал да привличат масовия турист.

По отношение на елементите на градското наследство, наличните културни пейзажи с включени природни и антропогенни следи, могат да се определят, като развиващи се и



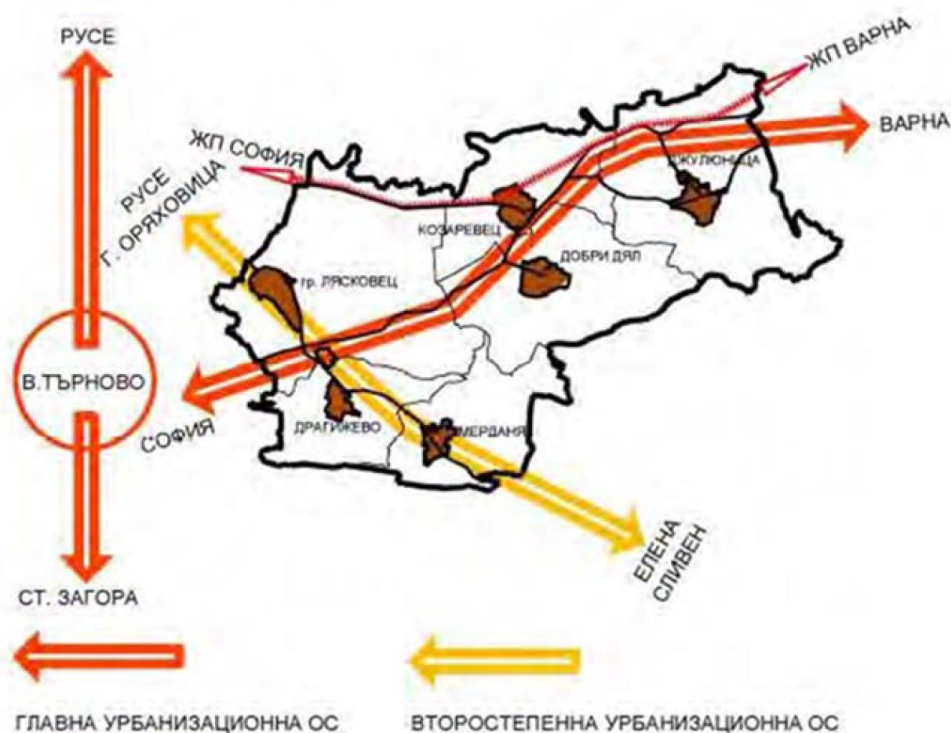
асоциативни⁴⁴. Съчетанието на природни и културни ценности представя интегрална и разнообразна картина – основа за образование, изследвания, опазване и туризъм. Наличните културните пейзажи все още не са ефективно „експлоатирани“, като това изисква целенасочено им обособяване, развитие и управление.

II.7. Селищна мрежа и жилищен сектор

II.7.1. Селищна структура

Урбанизирани територии заемат 5,1 % от територията на общината, като селищната структура включва един градски център – гр. Лясковец и 5 села (Мерданя, Джулюница, Драгижево, Козаревец и Добри дял).

Фигура 23. Главни и второстепенни оси на урбанизация



Източник: ОУП на община Лясковец

Основните оси за разположение на селищата в община Лясковец са формирани в резултат от природните условия и историческите направления на главните пътища:

⁴⁴ Съгласно типология на ЮНЕСКО



- ⇒ Главната урбанизационна ос е с паралелна насоченост запад – изток и свързва София – Шумен и Варна. По нея са разположени селата Добри дял, Козаревец и Джулюница;
- ⇒ Главна меридиална ос преминаваща тангенциално на община Лясковец е Кърджали – Ст. Загора – В. Търново - Русе;
- ⇒ Главна диагонална ос с направление северозапад – югоизток свързва Лясковец – В. Търново – Елена и Сливен – Ямбол. По нея са разположени общинския център и селата Драгижево и Мерданя;
- ⇒ Осите на урбанизация в община Лясковец са свързани и с ж.п. мрежа. София – Горна Оряховица – Варна. В с. Козаревец има спирка, а в с. Джулюница имат ж.п. гара.

Съвременните изисквания изискват групиране на селищната мрежа непосредствено към общинския център (Лясковец и към него селата Драгижево и Мерданя) и един вторичен център Джулюница и към него селата Козаревец и Добри дял.

Фигура 24. Пространствена и функционално-йерархична структура на мрежата от населени места в община Лясковец



Източник: ОУП на община Лясковец

II.7.2. Жилищна инфраструктура

По данни от преброяването през 2021г. на НСИ, на територията на общината има общо 5020 жилищни сгради, от които в град Лясковец – 1 639 сгради и в селата 3 381 сгради. Над 97,45% са едноетажните и двуетажните сгради. Най-много са къщите от тухла с



гредоред, без стоманобетон – 2736 или 54,50% от всички жилищни сгради. Панелните сгради (готови сглобяеми елементи) са 16 или 0,32%.

Над 98,01 % от жилищния сграден фонд в общината е построен преди 2010 г. и се променя сравнително бавно, като за периода 2010-2021г. са построени 100 нови жилищни сгради или 1,99%, независимо от настъпилите законодателните промени и увеличаване на предприетите финансови мерки за подобряване на енергийните характеристики на сградния фонд. Анализът на пазара сочи, че жилищният сграден фонд е неефективен от гледна точка на енергийна ефективност, като близо 98% от съществуващите сгради се нуждаят от обновяване за енергийна ефективност.

Сградите с лоши енергийни характеристики (класове „Е“, „F“ и „G“) съставляват 95% от необновените сгради. В същото време близо 75.7% от жилищните сгради в община Лясковец са на повече от 50 г. (при 40% за страната). На съвременните изисквания за енергийна ефективност отговарят преди всичко обектите, строени и реновирани през последните години, които са сравнително малък процент от всички сгради на територията на общината.

С плавната редукция на населението полезната жилищна площ на човек от населението нараства значително.

Като цяло, жилищният фонд в общината е остарял и амортизиран, което е предпоставка за слаба енергийна ефективност и лоши технически характеристики на значителна част от сградите. Външните стени на повечето стари сгради имат до пет пъти по-големи топлинни загуби в сравнение с нормите за ново строителство.

В повечето случаи, сутерените и таванските плочи са без топлоизолация. Ниската енергийна ефективност се дължи на липсата на изолации на покриви и стени, старо осветление с енергоемки светлоизточници, амортизирани отоплителни инсталации и др. Подобряването на топлоизолацията, модернизиранието на отоплителните инсталации, използването на слънчева енергия и т.н. могат да намалят енергопотреблението в стария сграден фонд с около 50%.

II.8. Анализ на връзката на общината със съседните територии извън административните ѝ граници

Връзките на общината със съседните общини имат различни измерения, зависещи най-вече от тяхната местната икономика. Като част от агломерационния ареал Велико Търново – Горна Оряховица – Лясковец, общината има пряка връзка със съседните общините. Териториалната близост до двата най-големи града в областта допълнително се засилва от наличието на здравни, социални, образователни и екологични връзки, които налагат поддържането и подобряването на транспортните и комуникационни връзки на общината със двете общини.

Териториалната свързаност между общините Лясковец и Горна Оряховица и наличието на концентрация и близост на производствена инфраструктура е предпоставка за



изпълнение на съвместни проекти и инициативи за стимулиране на инвестициите, осигуряване на заетост и повишаване на стандарта на живот. В това направление, силните функционални връзки между двете общини могат да бъдат използвани за изграждане и развитие на **нов индустриално-логистичен парк в близост до летище Горна Оряховица**. Подобна инициатива може да бъде подхранена и от специализацията на икономическите субекти, опериращи на територията на двете общини.

Община Лясковец заедно със съседните общини Елена и Златарица са обединени и от общ туристическа дестинация базирани на история, архитектура и култура. С изпълнение на проект „Развитие на атрактивен и ефективен регионален продукт туристическа дестинация Елена – Лясковец – Златарица” трите общини поставиха началото на съвместната работа за развитие на туризма, като добра предпоставка за бъдещето сътрудничество.

По отношение на развитието на туризма, общината Велико Търново е сред водещите дестинации в страната за културен туризъм. В тази връзка, съществува възможност за взаимно сътрудничество за формиране и използване на общи туристически маршрути и продукти и допълване на туристическия продукт на региона.

През 2010 г. е учредена и местна инициативна група (МИГ „Лясковец – Стражица“), която утвърждава връзката между двете общини. Изправени пред общи предизвикателства местните общините от двете общини са си поставили за цел подобряване на качеството на живот, засилване на конкурентоспособността на земеделските производители и засилване на капацитета на местната общност.

Изградените тесни връзки дават реална възможност за реализация на инициативи в сферата на организиране и провеждане на културни прояви, туризъм и социални дейности. В тази връзка, са предвидените съвместни действия за изграждане на ЦНСТ, който да обслужва и двете общини. Могат да се търсят партньорство и при реализация на съвместни проекти в други области от взаимен интерес.

В хода на изпълнението на редица трансгранични проекти, общината има добре изградени връзки и с побратимени общини извън територията на страната – напр. румънски гр. Виделе. В това направление освен съвместни проекти могат да бъдат реализирани и инициативи за обмяна на опит и добри практики в различни области – енергийна ефективност, управление на общинска собственост, стимулиране на инвестиционната активност, социални дейности и др.

II.9. Влияние на големи инфраструктурни проекти с регионално и национално значение

В периода 2021-2027 г. са идентифицирани няколко големи инфраструктурни проекта, които биха се отразили върху развитието на общината.

Агенция „Пътна Инфраструктура“ поетапно реализира проект за изграждане на Автомагистралата „Русе - Велико Търново“, която ще бъде основна връзка, свързваща



планирания мост над река Дунав при Русе с гр. Велико Търново, както и ще осигурява връзка с път I-4 Коритна - Севлиево - Велико Търново - п. в. „Белокопитово“ на АМ „Хемус“ с път I-3 Гара Бяла - Плевен - Коритна - Ботевград и с бъдещия участък от АМ „Хемус“ край Велико Търново. Проектът се финансира от Оперативна програма „Транспорт и транспортна инфраструктура 2014-2020“ и Програма „Транспортна свързаност“ 2021-2027 г.⁴⁵

Началото на автомагистралата е предвидено да започва на 3 км източно от съществуващия Дунав мост при гр. Русе, а краят ѝ да бъде след гр. Дебелец, като ще премине в близост до гр. Горна Оряховица. Изграждането ще магистралата се очаква да стимулира бизнес развитието на региона, като подобри транспортните връзки и товаропотока в направление север и юг. За местният бизнес, връзката с новата магистрала ще бъде осъществено чрез Път II-53 /Поликрайще-Горна Оряховица-Лясковец-Елена/.

В процес на изграждане е и автомагистрала „Хемус“, която ще осигурява връзката между гр. София и гр. Варна. Трасето на магистралата ще преминава в близост до общината. Независимо от някои положителни страни, изграждането на автомагистралата може да окаже и негативно влияние върху общината, като поеме товаропотока и пътничкопотока от първокласен път I-4 София – Велико Търново – Търговище - Шумен-Варна.

Друг значим проект, които се очаква да има силно въздействие върху икономиката и местното население е интермодален терминал в Горна Оряховица. Първоначално проектът е включен за финансиране от Националния план за възстановяване и устойчивост, но впоследствие отпада. През 2024г. изграждането на Изграждане на интермодален терминал е включен в Концепцията за интегрирани териториални инвестиции BG16FFPR003-2.001-0054 „Интегрирана междусекторна система, основана на икономически растеж, знания и транспортна свързаност“ на Община Горна Оряховица. Единият от партньорите е ДП „Национална компания железопътна инфраструктура“ се включва с проектно предложение: „Изграждане на интермодален терминал Горна Оряховица“ Стойността на проекта е 2 000 000 лв. без ДДС с източник на финансиране Програма „Транспортна свързаност“. Проектът предвижда да се направи избор на терминална площадка и местоположение на интермодален терминал Горна Оряховица и изготви идеен проект.

II.10. SWOT-анализ

Резултатите от SWOT - анализа имат за цел по-точно формулиране на приоритетите и целите за развитие на община Лясковец при разработване на стратегическата част на Плана за интегрирано развитие на община Лясковец 2021-2027 г. и да спомогне за определяне на текущата стратегическа позиция и избора на стратегия. Задачата на анализа е да извърши своеобразна оценка на позицията и възможност да се

⁴⁵ Източник: <https://www.api.bg/bg/am-ruse-veliko-turnovo.html>



предприемат корективни мерки за подобряване на отделните сектори в общината. Между елементите на анализа има взаимовръзки, които разкриват потенциала и проблемите, за които предстои да бъде намерено решение през следващия програмен период. Чрез SWOT – анализа се цели:

- ✦ синтезирано представяне на състоянието на община Лясковец;
- ✦ насочване към приоритетни сфери за постигане на устойчиво развитие;
- ✦ насочване към приоритетни проблеми за решаване.

Силни страни	Слаби страни
<ul style="list-style-type: none">✦ Добра транспортна и комуникационна достъпност;✦ Географската и функционална свързаност с добре развити икономически центрове (Велико Търново и Горна Оряховица);✦ Развит индустриален сектор, с висок принос към произведената продукция от общинската икономика;✦ Наличие на свободни общински терени и сгради и обособена промишлени зони;✦ Традиции в зеленчуко-производство и лозарството;✦ Интерес към развитие на селскостопанския сектор.✦ Натрупан опит и експертиза в изпълнението на проекти с европейско финансиране, в т.ч. трансгранични проекти.	<ul style="list-style-type: none">✦ Липса на значими природни ресурси (изкопаеми, водни);✦ Влошена възрастова структура, застаряващо трудоспособно население;✦ Недостатъчни възможности за професионално образование и обучение на територията на общината;✦ Остаряла и амортизирана водопреносна мрежа, с висок дял на загубите на вода;✦ Липса на пречиствателни съоръжения в селата и канализация в почти всички от селата;✦ Ниска заетост на местата за настаняване, следствие на отсъстващи или неразвити културни и туристически продукти;✦ Амортизиран и ниско енергийно ефективен сграден фонд.
Възможности	Заплахи
<ul style="list-style-type: none">✦ Проактивна политика на Европейско ниво, с разширени възможности за финансиране (като обхват, вид и обем);✦ Разработване на интегрирани проекти, които да генерират ползи на над-общинския ниво;✦ Реализация на инициативи в областта на дигитализацията, въвеждане на съвременни технологии в управлението и производствените предприятия;✦ Подобряване на ресурсната осигуреност чрез съпоставяне нуждите на бизнеса с подготовката на кадрите;✦ Привличане на преки чуждестранни инвестиции, в т.ч. реализация на проекти базирани на публично-частно партньорство;✦ Активен маркетинг за популяризиране на икономическия и туристически потенциал и участие в бизнес форуми, борси и панаири и др.;✦ Дейности по подобряване на професионалната квалификация на трудоспособното население.	<ul style="list-style-type: none">✦ Задълбочаване на регионалните различия и развитието на регионалните центрове, без това да засегне периферните територии;✦ Засилване на изходящи миграционни потоци и намаляване на населението;✦ Възникване на световна икономическа криза, следствие пандемията от Ковид-19;✦ Липса на последователност при реализацията на националните секторни политики;✦ Климатични промени и свързаните с тях рискове, в т.ч. влошаване параметрите на околната среда;✦ Задълбочаване на процесите на застаряване на населението и засилване на миграционните нагласи.✦ Силна зависимост от няколко основни предприятия и производства;✦ Политическа нестабилност в страната.



II.11. Описание на взаимовръзките на анализа с резултатите от проведения хоризонтален социално-икономически анализ на районите на национално ниво, изготвен от „Национален център за териториално развитие“ ЕАД

Социално-икономическия анализ на районите на национално ниво, изготвен от „Национален център за териториално развитие“ ЕАД представя промените настъпили в периода 2014 - 2020 г. като покрива основни тематични направления засегнати и в ПИРО на община Лясковец.

Анализът е разработен в три основни части:

1. Първата част обхваща териториалния анализ на развитието по тематични направления и ключови характеристики по три основни-урбанистичното развитие, териториалните аспекти на секторните политики, административния капацитет за провеждането им и за изпълнение на проекти.
2. Втората част акцентира върху сравнителния анализ на социалното, икономическото, демографското и екологичното състояние и развитие и инфраструктурното осигуряване на районите, областите и общините. Сред най-сериозните проблеми са отчетени намаляването и застаряването на населението, което се отразява неблагоприятно върху икономическия растеж и потенциала за иновации, пазара на труда и социалните системи и изисква промени не само в социалните политики, но дори и в подходите в регионалното, пространственото и градско планиране;
3. Третата част на Анализа на социално-икономическото развитие на районите в Р. България обобщава синтезираните изводи от първите две части и ги надгражда с интегриран национален профил, допълвайки базовата информация за актуализирането и разработването на стратегическите документи за регионално и пространствено развитие от ново поколение.

Темите в анализа на районите (демография, социално-икономическото и пространствено развитие) са проследени чрез ключов показатели използвани в ПИРО Лясковец 2021-2027 г. за идентифициране на местните характеристики.

Изводите от Анализа на районите и заключенията в ПИРО са обвързаността, като са отчетени приликите и разликите в развитието, както следва:

1. Демографската ситуация не предполага оптимистични прогнози. Демографската ситуация в страната и в общината се характеризира с продължаващо намаляване и застаряване на населението, намаляваща раждаемост, отрицателен естествен и механичен прираст. Влошен е общият коефициент на възрастова зависимост. Стойностите в община Лясковец са по-влошени спрямо средните стойности за страната и за Северен централен район;
2. Неблагоприятни са тенденциите в структурата на населението, като това в трудоспособна възраст (между 15 и 64-годишна възраст) намалява значително, а



абсолютният и относителен дял на населението на възраст над 65 години нараства. Наблюдаваната национална тенденция е сходна с наблюдаваната в община Лясковец;

3. Неравномерното разпределение на населението по области в страната и в община Лясковец ще продължи. Ако не се вземат спешни мерки за осигуряване на заетост и подобряване на условията на живот, ще се засили отрицателния миграционен баланс;

4. Пазарът на труда в страната и в общината показва известно подобрене. Налице е нарастване на коефициента на икономическа активност и на коефициента на заетост както за страната като цяло, така и за община Лясковец. Независимо от положителната тенденция през последните три години, заетостта остава около средната за страната. Коефициентът на безработица намалява, но е над средните нива регистрирани в страната;

5. Влошаването на възрастовата структура на населението рефлектира върху размера и качеството на трудовите ресурси. Застаряването на работната сила в условия на динамичен пазар на труда, с постоянно променящи се изисквания към квалификацията и професионалните умения на заетите, поражда необходимостта от насърчаване на ученето през целия живот;

6. Степента на регионално развитие зависи изключително от развитието на градовете. По отношение на йерархично ниво на градовете, гр. Лясковец е определен като град от четвърто йерархично ниво и е част от агломерационен ареал Велико Търново – Горна Оряховица – Лясковец;

7. Атрактивността на българския туризъм се формира от богатото културно – историческо наследство, природни ресурси, разнообразни пейзажи, качествени услуги и добра транспортна достъпност/свързаност. Община Лясковец разполага с разнообразни движими и недвижими културни и исторически ценности, природни дадености и благоприятно географско местоположение (в близост до Велико Търново), който могат да се използват за развитие на туризма. Независимо от това община Лясковец не е популярна туристическа дестинация, а културно- историческото наследство не е добре експонирано и проучено. Към настоящия момент, общината не притежава основните характеристики, определени в Анализа на районите за развитие на туризма.

8. Броят на учениците в страната намалява ежегодно с близо 1.5%. В резултат на по-ниската раждаемост, тази тенденция е още по-ясно изразена, като общината е с по-лоши характеристики от средните нива на национално ниво.

9. На национално ниво, обхватът на деца в предучилищно образование е намалял до степен, че всяко пето дете не посещава детска градина. Местата в детските градини в общината са достатъчни, за да обхваната всички деца. Общината е по-добра характеристика от национално ниво.

10. Добре развитата мрежа от обекти на здравеопазването и осигуреният 30 минутен изохрон за спешна помощ на всички населени места в страната гарантират равнопоставен достъп до здравни услуги на населението. Здравното обслужване на населението на територията на Общината е представено от извънболнична помощ,



като се обслужва от спешния център и здравните заведения за болнична помощ разположени в гр. Горна Оряховица и гр. Велико Търново;

11. Увеличаващи се разходи в сферата на социалното осигуряване, подпомагане и грижа. Социалната система покрива широк спектър от услуги, предоставени в общността и в специализирани институции за нуждаещите се групи от населението и ориентирани към пълноценно удовлетворяване на потребностите им в среда, по-близка до домашната;

12. Ниският дял на населението, занимаващо се със спорт или друг вид физическа активност, неравномерно изградената мрежа от спортни обекти и съоръжения в страната и в големите градове, ниското качество на предлаганите услуги в достъпни за широката публика спортни центрове, недостатъчното финансиране на спортните обекти, събития и дейности за поддържане на укрепваща здравето физическа активност затрудняват постигането на целите за подобряване на жизнеспособността и здравето на нацията. В община Лясковец има добре развита спортна инфраструктура, която има нужда от реконструкция и рехабилитация;

13. Културните прояви и културните институции са с богати традиции, а ролята на културата като фактор за подобряване качеството на живота и за постигане на устойчиво развитие непрекъснато нараства. Културният календар на общината предлага разнообразни събития, част от които са с национален и международен характер. Това разнообразие се дължи не само на фестивалните форми, но и на съхранените и развити традиции, на активния културен обмен и на широкия спектър от културни дейности и услуги.

14. Добре развитата електропреносна мрежа с между системни връзки със съседните страни, постигнатите позиции по целите за повишаване на енергийната ефективност са предпоставка за енергийната сигурност на страната. Изводите направени в анализа са валидни за община Лясковец.

15. Нарастване на участието на ВЕИ в енергийния баланс на страната. Използването на ВЕИ да се насочи към децентрализирано производство на енергия от ВИ, предимно за собствени нужди и присъединяване към мрежите с по-ниско напрежение, което ще намали разходите за пренос. Община Лясковец има потенциал за използване на енергия от ВЕИ, като покритието на използваните възобновяеми източници е по-ниско от средните за страната и областта;

16. Газопроводната мрежа има нужда от развитие. Необходимо е и увеличаване на дела на газифицираните домакинства до набелязаната цел до 30% до 2020 г. Газопреносната мрежа в общината обхваща единствено гр. Лясковец. Изводите в Анализа са валидни за община Лясковец.

17. На национално ниво, често срещан е проблема с високия процент на загуби на вода. В община Лясковец, загуба на вода в следствие на амортизираната мрежа е между 58-66%. Общината е със сходни характеристики като на национално ниво.

18. Значително по-големите количества образувани отпадъци на човек в България в сравнение с ЕС и ниската степен на рециклиране на битови отпадъци. Цялата територия



на Община град Лясковец влиза в обхвата на предоставяните услуги, свързани със сметосъбиране и сметоизвозване. Битовите отпадъци се депонират директно в регионално депо за отпадъци, включващо съоръжения, инсталации, площадки за третиране, рециклиране и обезвреждане на неопасни отпадъци. Общината е със същата характеристика като на национално ниво.

19. Национален проблем по отношение състоянието на атмосферния въздух е замърсяването с фини прахови частици, което е сред най-високите в ЕС. На територията на община Лясковец няма значими месни източници на вредни емисии от замърсители на въздуха. Общината е по-добри показатели за качеството на околната среда.

20. Широколентовият достъп до интернет е един от основните инструменти за подобряване на икономическото и социално благосъстояние на населението и за преодоляване на териториалните дисбаланси в страната и в общината. Разпространението на широколентовия достъп позволява и прави лесно достъпни икономическите и социалните ползи от информационните и комуникационните технологии (ИКТ), свързани и с преодоляване на пречките в разстоянието и развитието, особено на по-отдалечените населени места;

21. Наличието на административен капацитет в месните власти за усвояване на средства по оперативни програми и натрупването на инвестиции с икономически и социален характер, подкрепени от оперативните програми, са важно условие за растежа на териториалните единици. Съществува зависимост между големината на общината и броя реализирани проекти, като по-големите общини реализират повече проекти. Общината привлича все повече средства от различни финансови източници, което показва и повишаване на капацитета ѝ. В това направление, оценка на административния капацитет на община Лясковец е много добра.

Наличието на тези взаимовръзки показва общия характер и важността на разкритите проблеми както на регионално, така и на общинско равнище. Планиране. Това потвърждава необходимостта от единен подход и съгласуване на стратегическите планови документи на всички равнища – национално, регионално и местно, за тяхното най-ефективно разрешаване през плановия период 2021 – 2027 г.



III. ЦЕЛИ И ПРИОРИТЕТИ ЗА РАЗВИТИЕ ЗА ПЕРИОДА 2021-2027 г.

Стратегическата рамка обединява всички сектори, за които местната власт има ключови отговорности, всички участници и заинтересовани страни, по координиран начин. Използван е интегриран подход на планиране на регионалното и пространствено развитие на общината, като целите и приоритетите са съгласувани. Предвижда се взаимодействие с факторите, условията и потенциала за развитие на общината, на отделните населени места и отделните сектори. Като комплексен документ за развитие на територията, общинския план дава основата за формулиране на секторните стратегии и обвързването им в една обща концепция за развитие на територията на община Лясковец.

Интегрираният подход при разработване на ПИРО на Лясковец, следва структурирана система както в процеса на неговото разработване, така също и при неговото изпълнение. Такава система включва ясно определени роли и механизми за управление и наблюдение на плана, идентифицирани заинтересовани страни и участие на обществеността. Това дава гаранция, че плана ще доведе до реални резултати, които са подкрепени от заинтересовани страни.

В същото време, Планът интегрира и глобалните предизвикателства, свързани с околната среда и устойчивото развитие, предвиждайки мерки и инициативи за намаляване на емисиите парникови газове. Тези мерки са съобразени с политиката на страната в областта на изменението на климата. В плана са залегнали действия свързани със съхраняването, рационалното и отговорно използване на ресурсите, въвеждането на нисковъглеродни, енергийно ефективни и безотпадни технологии, както и оползотворяването и рециклирането на отпадъците. Създават се възможности за откриването на нови източници на растеж и работни места чрез икономии на разходите, пазарна реализация на иновациите и по-добро управление на ресурсите през целия им жизнен цикъл.

III.1. Цели и приоритети на регионалната политика в Р. България

Основната цел на политиката за регионално развитие в България е да създаде жизнени, силни и устойчиви региони, като отговор на неблагоприятните демографски тенденции и задълбочаване на между-регионалните и вътрешно- регионалните различия.

За изпълнение на целта са конкретизирани три специфични цели, както следва:

- 1) Насърчаване на балансирано териториално развитие чрез полицентрична мрежа от градове;
- 2) Увеличаване на икономическия растеж на българските региони;



3) Справяне с негативните демографски тенденции и намаляване на регионалните различия по отношение на населението.

Демографските тенденции показват задълбочаване на процеса на застаряване и обезлюдяване на основни части от българската територия. Това води до нарастване на регионалните различия и оказва влияние върху икономическия потенциал на българските региони. Наблюдаваните неблагоприятни демографски тенденции и недостигът на квалифицирани кадри, представляват все по-сериозно предизвикателство за бъдещия растеж. Способността на регионите да задържат населението и да привличат хора зависи от тяхната свързаност, но също така зависи от стандарта на живот и предоставянето на основни услуги, включително достъп до здравни услуги.

Одобрената през месец май 2020 г. Актуализирана национална концепция за пространствено развитие за периода 2013-2025 г., отразява новите насоки в европейската кохезионна политика и политиката за пространствено развитие, засилва стратегическата част, израз на интегрирането на регионалното планиране с пространственото и идентифицира конкретни територии със специфични характеристики, потребности и потенциали.

Поставената главна цел е свързана с „Постигане на балансирано пространствено развитие, базирано на местния потенциал и сближаване на районите в териториален, икономически и социален аспект“. Към нея са адресирани три специфични цели:

СЦ 1: Териториално сближаване – чрез подобряване на свързаността на всички нива, укрепване на мрежата от градове-центрове и развитие на трансгранично, междурегионално и транснационално сътрудничество.

СЦ 2: Икономическо сближаване - чрез подкрепа за развитие и подобряване качествата на регионалните потенциали и опазване на околната среда.

СЦ 3: Социално сближаване - чрез създаване на равностойни условия за развитие и реализация на човешкия капитал.

Актуализираната концепция ревизира и състоянието на елементите на пространствения модел, свързани с националното пространство, обхваща полицентричната урбанистична мрежа от градове-центрове заедно с урбанистичните оси и агломерационни ареали, социалната, транспортната, техническата и туристическата инфраструктура, териториалните измерения на секторните политики, природните и културните ценности и териториите със специфични характеристики и определя приоритетите за развитието им. Като нов елемент в пространствения модел са предложени неформални райони със специфични характеристики, проблеми и потенциали. На единия полюс са райони или групи общини с критични показатели на развитие, очертаващи тенденции към обезлюдяване. На другия полюс са райони, чието стимулирано развитие ще допринесе за балансиране на пространствения модел и преход от моноцентрично към полицентрично развитие на националното пространство.



III.2. Съгласуваност с европейски и национални стратегически документи

Стратегическата част на плана е разработена, като част от общата система за стратегическо планиране и програмиране, установена със законодателните разпоредби и в рамките на националната политика за регионално развитие. В структурно отношение, определената посока за развитие в стратегическата част съответства на постановките в ЗРР, ППЗРР и одобрените методическите указания и не противоречи на законодателството, в сферите: устройство на територията, опазване на околната среда, културното наследство и др.

Планът за интегрирано развитие на община Лясковец е разработен в съответствие с изискванията, залегнали в стратегическите насоки на национално ниво и законодателството на ЕС в областта на регионалната политика и допринася в максимална степен към цел на Политиката 5 „Европа по-близо до гражданите чрез насърчаване на устойчивото и интегрирано развитие на градските, селските и крайбрежните райони и на местните инициативи“.

В по-широк контекст, ПИРО на Лясковец 2021-2027 г., адаптира на местно ниво ключови теми за развитие от Кохезионната политика на ЕС, като е търсена съгласуваност с европейските и национални цели по отношение на:

- ✦ Законодателният пакет „Чиста енергия за всички европейци“;
- ✦ Стратегия за вълна на саниране⁴⁶;
- ✦ Стратегията за устойчива и интелигентна мобилност, като част от Европейския зелен договор;
- ✦ Нова стратегическа програма за периода 2019–2024 г., Европейски съвет;
- ✦ Национална Стратегия за адаптация към изменението на климата и План за действие;
- ✦ Дългосрочната стратегия за саниране на сградния фонд в Република България с хоризонт до 2050 г.;
- ✦ Актуализираната национална стратегия за устойчив туризъм (2014-2030 г.);
- ✦ Стратегия за устойчиво енергийно развитие на република България до 2030 г. с хоризонт до 2050 г.;
- ✦ Интегрирана транспортна стратегия в периода до 2030 г. и др.

III.3. Визия

През последните години се увеличиха предизвикателствата и заплахите в европейски, национален и регионален мащаб в следствие на здравната криза породена коронавируса, глобализацията, демографския криза, военните конфликти и

⁴⁶ https://ec.europa.eu/energy/sites/ener/files/eu_renovation_wave_strategy.pdf



политическото напрежение в близост до територията на страната, климатичните промени и свързания риск от възможната загуба на биоразнообразие.

Отчитайки предизвикателствата и настоящата ситуация, визията се стреми да отчете целите и желанията за бъдеще осигуряващо възможности за развитие и просперитет на всички жители на общината. В този контекст, дефинираната визия:

**Община Лясковец – спокойно и сигурно място за работа,
развитие и инвестиции, осигуряваща добро качество на
живот и възможности за личностна реализация**

Планът за интегрирано развитие отразява разбирането за взаимозависимост на икономическата, екологичната и социалната система и се насочва към ефективно и ефикасно използване на наличните ресурси – природни, човешки, материални и финансови. Това означава и управление, което отчита и работи за интересите на всички жители на общината, създавайки среда за професионално и личностно развитие.

При актуализация на ПИРО – Лясковец визията не се променя.

III.4. Стратегически цели

Целите се стремят да изградят общото виждане и съгласие за посоката за развитие на община. В тяхната основа стои оптимално използване, подобряване и развитие на съществуващата инфраструктура, отговорно икономическо развитие, базирано на иновации и модернизация, минимизиране на въздействието върху околната среда и укрепване на чувството за принадлежност чрез съхранение на традициите и обичаите и непрекъснато подобряване на знанията и уменията.

Основният фокус е поставен върху жителите на общината, техните виждания и перспективи за развитие през следващите години. При ограничените ресурси, това изисква проактивно, отговорно и прозрачно управление, ефективно партньорство със заинтересованите страни и отчитане на техните интереси и нужди.

Изведени са две цели:

А. Осигурена качествена, спокойна и безопасна среда, насърчаваща инициативността и социалната свързаност на местната общност

Целта е насочена към подобряване качеството на околната среда, елементите социалната система (образование, култура, здравеопазване и спорт) и състоянието на базовата инфраструктура. Те са от съществено значение за подобряване на качеството и стандарта на живот на местното население. Това ще подпомогне социалното сближаване на всички социални, икономически, културни и етнически групи в



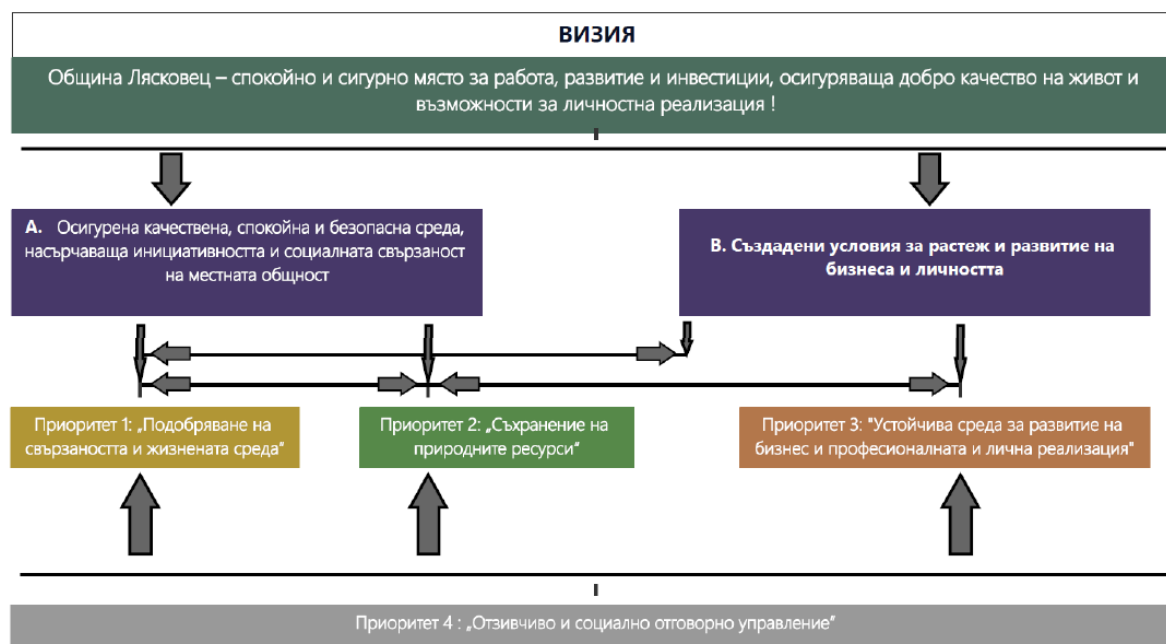
общината, ще съдейства за активното им включване и участие в обществения живот, ще насърчи чувството за принадлежност, като подобрява свързаността между хората в рамките на местната общност.

В. Създадени условия за растеж и развитие на бизнеса и личността

Само чрез една уверена и свърза общност, отчитаща интересите и стремежите на личността, ще може да се следва една посока и разбиране за развитие на общината, и ще може да бъде по-приспособима към промените в обкръжаваща среда. В същото време, стимулирайки икономическата активност и иновативност, ще бъдат създадени условия за нарастване на заетостта и доходите, което е начин за съхраняване на икономическата, социалната и териториалната устойчивост на общината. Като цяло, това води до по-голяма социална свързаност, образователен напредък, по-широки възможности за заетост и задържане и привличане на младите хора с идеи и виждания.

Рамката върху, която е изградена концепцията на Плана за интегрираното развитие на община Лясковец 2021-2027 г. е илюстрирана на следващата фигура.

Фигура 25. Стратегическа рамка на ПИРО на Община Лясковец⁴⁷



При актуализация на ПИРО – Лясковец стратегическите цели не се променят.

⁴⁷ Източник: ПИРО



III.5. Приоритети за развитие

Идентифицираните приоритети целят да концентрират усилията на всички заинтересованите страни. Те са осъзнати като логическо продължение на визията и целите на общината, и се разглеждат като единна система за интегрирано въздействие върху условията за живот, възможностите за личностно и професионално развитие и запазване и развитие на потенциала за бъдещо развитие.

Между отделните приоритети е търсен баланс с оглед на възможностите за подкрепа и ограничените ресурси. Идентифицираните приоритети и мерки, които фокусират политика на общината в областта на регионалното развитие са:

Приоритет 1: „Подобряване на свързаността и жизнената среда“

Приоритет 2: „Съхранение на природните ресурси“

Приоритет 3 „Устойчива среда за развитие на бизнес и професионалната и лична реализация“

Приоритет 4: „Отзивчиво и социално отговорно управление“

Структурата на приоритетите е условна, поради тясната взаимовръзка между тях и тяхното взаимодействие. При определяне на приоритетите и мерки за развитие на община Лясковец се търси синергетичен ефект, в резултат на взаимодействието на факторите и потенциала за развитие.

Приоритет 1: „Подобряване на свързаността и жизнената среда“

Приоритетът е насочен към изграждането на привлекателни, сигурни и здравословни места за живеене, работа и посещение в общината. Основните съображения включват развитие на градските и селски райони за решаване на обществени и социални нужди, като се отчита влиянието на елементите на физическата и околната среда. Това означава също опазване на природна среда, разширяване и запазване на откритите пространства, и предлагане на повече удобства за отдих, спорт и развлечения. Подкрепата за подобряване условията в училищата и детските градини, разширяване кръга на предоставяните социални услуги, както и развитието на спортните, младежки и културни дейности са от ключово значение за задържането на местното население, и намалението на въздействието на миграционните процеси. В тази посока, общината има грижа, освен чрез финансиране на делегираните от държавата дейности, да осигури тяхното предоставяне, да поддържа материално-техническата база, както и да изгражда нова, съответстваща на нуждите. В същото време, дейностите свързани с подобряване на енергийните характеристики на обществените и жилищните сгради ще спомогнат както за положително въздействие върху околната среда, така и за подобряване на комфорта и здравето на хората. Създаването и обновяване на паркови зони, детски площадки, улични зони и др. предлагайки възможности хората да се събират и общуват, допринася за създаване на общността идентичност.



Основните мерки попадащи в обхвата на приоритета са:

Мярка 1.1: „Облагородяване облика, безопасността и сигурността на жизнената среда“

Мярката е насочена към задържане на трудоспособното население в общината и създаването на приветлив облик на населените места. Тук се включват решения, свързани с възникнали обществени и социални нужди, като се отчита влиянието на елементите на физическата и околната среда. Адресирането на проблемите в инфраструктура на населените места има за задача да допринесе за подобрене на цялостното качество на живот и социалната интеграция на уязвими групи от населението. Не е за подценяване и влияние на средата върху редица екологични параметри: пречистването на въздуха, подобряването на микроклимата, намаляване на шума и естетизация на заобикалящото пространство. Това означава разширяване и запазване на обществените пространства и повече удобства за активен отдих. Макар и с косвено значение, подобряването на привлекателността на населените места е важен фактор за хората при избор на място за живот, работа и развитие на бизнес.

Обхват:

Мярката е насочена към подкрепа на инвестиции за подобряване на условията в населените места в общината. Посоката ще бъде да се разработват интегрирани решения при реконструкцията, благоустрояването и развитието на инфраструктурата в населените места - подобряване състоянието на уличната мрежа, подмяна на уличното осветление, обозначени пешеходни пътеки и училищни зони и др.

Успоредно с това всички дейности ще бъдат насочени към осигуряване на достъп за лица от всички възрасти и лица с увреждания и облагородяване на населените места в общината. Общината ще работи активно за облагородяване на неусвоени и запустели терени и тяхното интегриране в структурата на населените места. Чрез инвестиции в изграждане, поддържане и развитие на зелени пространства и обособяване на зони за паркиране, общината ще се стреми да създаде привлекателна жизнена среда и да промени облика на населените места. Обществените пространства ще бъдат проектирани и изпълнени по начин, осигуряващ равен достъп за лица от всички възрасти и лица с увреждания. По този начин ще се осигури безопасност, мобилност и ще се гарантира социално включване на жителите на общината.

Мярка 1.2: Изграждане и развитие на места за отдих, развлечения и спорт

Спортът е важен фактор за възпитание и физическото развитие на децата и стимул за социално сближаване и интеграция в обществото. В по-голяма степен, състоянието на спортната инфраструктура се характеризира с морално остарели съоръжения, лоша



поддръжка и единични опити за ново строителство на спортни площадки. Изграждането на спортни площадки, и осъвременяването на съществуващата спортна база в общината е от съществено значение за осигуряването на качествена жизнена среда и задържане на младите хора на територията на общината. Развитието на спортната база ще даде възможности за организиране и провеждане на спортни и обществени събития в общината и ще окаже влияние върху икономическата активност. Ще се търсят възможности за осигуряване на подходящи условия за развитие както на професионален, така и на масов спорт. Това в значителна степен ще допринесе за подобряване здравния статус на населението и качествените характеристики на работната сила.

Общината ще продължи съвместната си работа със спортните клубове и заинтересованите страни, за да подкрепи програми за развитие на спорта и мотивиране на младежите за участие в спортни прояви и тяхното ангажиране в свободното време. В тази връзка, освен инфраструктурните действия, ще се провеждат и информационни кампании с дългосрочно въздействие за промотиране на ползите от спортните занимания и постигане на устойчиво развитие.

Обхват:

Мярката е насочена към повишаване на спортната активност на населението на общината и социална интеграция на уязвими групи от населението. За тази цел, усилията и стремежът на общината ще бъдат насочени към обновяване на съществуващата спортна инфраструктура, изграждане и обновяване и осъвременяването на съществуващата спортна база в общината и изграждане на нови площадки за масов спорт в населените места, насърчавайки активния спорт сред младежта. В посока на подобряване на качеството за живот, общината ще насочи усилия и към изграждане на зони за отдих и възстановява на територията на общината.

При изграждането и обновяването на спортната инфраструктура и местата за отдих ще бъде осигурен и достъп на лица с увреждания, като ще бъде създаде и условия за ползване на съоръженията. В тази връзка осигуряването на достъпна архитектурна среда за тази група от населението ще допринесе за справяне с проблема на социалната изолация и по-активното включване на хората с увреждания в обществото.

Мярка 1.3: „Подобряване на комфорта и сигурността на обществените и жилищните сгради“

Дейностите свързани с обновяване на публичния и жилищния фонд, които ще спомогнат за положително възприятия на населените места и въздействието върху



околната среда. Ниската енергийна ефективност на голяма част от сградния фонд въведен в експлоатация преди 1999 г. има необходимост от обновление, с цел преустановяване на процеса на разрушаване и естетизация на заобикалящото пространство.

В същото време, подобряването на материално-техническата база, в т.ч. и въвеждане на енергийно ефективни мерки в предучилищното и общото образование са ключ към подобряване на образователния статус на населението и последващата реализация на пазара на труда. Общината осъзнава, че подобряване на компетенциите и уменията на педагогическия персонал се разглеждат, като допълнителен фактор спомагащ за задържане на децата и учениците в образователната система. В това направление ще се търси активна работа и сътрудничество с училищните ръководства и настоятелствата, за да бъдат постигнати целите.

Обхват:

Енергийните характеристики на жилищните и публични сгради са влошени, което освен всичко друго дава отражение и върху неефективното разходване на ресурси. Именно поради тази причина, се акцентира върху обновяване на тези сгради и внедряване на мерки за енергийна ефективност, в това число и въвеждане на възобновявани източници на енергия.

Влошените енергийни характеристики на част от учебните и детски заведения дават своето негативно отношение към нарастване на разходите и условията за провеждане на учебно-възпитателния процес. В тази посока общината ще работи целенасочена като част от ангажиментите си свързани с доброто управление. Успоредно с това, общината осъзнава нуждата от подобряване на материално – техническата база на детските градини и училищата за осигуряване на равен достъп до образование на младото поколение. В това направление, освен подкрепа за решаване на тези проблемите, ще бъдат положени своевременни и адекватни усилия за създаване на предпоставки за

качествено образование посредством внедряване на съвременни методи за обучение базирани на информационно-комуникационните технологии.

Мярка 1.4. „Развитие на транспортните системи и мобилността“

Сигурността на жителите на общината и развитието на икономиката зависят в не малка степен от качеството на пътната мрежа и планираната транспортна система, които се явяват изцяло отговорност на общината. Близко 1/4 от общинските пътища на територията на общината са в лошо техническото състояние и имат необходимост от ремонтни дейности. Поддържането и развитието на тази система ще бъдат насочени



към осигуряване на по-добра транспортна и комуникационна достъпност между отделните населени места на територията на общината и връзката с основните пътни артерии от републиканската пътна мрежа. Допълнително, това ще съдейства за намаляване на транспортните разходи, предоставяне на достъпа до заетост и увеличаване на качеството на живот, по-висока мобилност на население и намаляване на емисиите на парникови газове.

Обхват:

В рамките на мярката е стремежа на община Лясковец ще бъдат насочени към поддържането на оптимални транспортни условия, които да съдействат за подобряване качеството на вътрешно-транспортните връзки между населените места в община и за осъществяване на икономически връзки със съседните общини и региони. По този начин ще бъде подобрена транспортната достъпност и мобилност на населението до стоки и услуги, ще подобри достъпа до културно-историческите паметници, природни местности и местата за отдих и рекреация.

Мярка 1.5 „Социални и здравни услуги“

Наблюдаваните тенденции в развитие на населението показва засилени темпове на застаряване. Това, заедно с нарастване на средната продължителност на живот води до увеличаване дела на възрастни хора и налага разширяване на предоставяните социални услуги на територията на община Лясковец. В общината има изградени структури за предоставяне на социални услуги в т.ч. в общността, но е необходимо да бъдат поддържани във времето по отношение на ремонтни дейности на материално – техническата им база, подобряване на услугите чрез разширението им (в т.ч. на достъпа до тях и за населението извън градския център), усъвършенстване и развитие уменията на персонала. Достъпът до здравеопазване е от изключително значение за качеството на живот на местното население. От друга страна, общината има ограничени възможности за влияние върху здравната политика. Съобразно правомощията си, общината ще работи за поддържане и подобряване на сградния фонд, осигуряване на необходимата болнична техника и осигуряване на равен достъп до здравни грижи.

Обхват:

Ангажиментът на общината е насочен към поддържане и разширяване на социалните услуги съобразно нуждите на местното население. Усилията ще бъдат приоритетно насочени към предоставяне на услуги за възрастни хора и деца в т. ч и лица с увреждания. Ще се търсят възможности за съвместната работа с неправителствения сектор и реализиране на съвместни проекти със съседни общини за предоставяне на социални услуги с грижа в



семејна или близка до семејната среда в общноста и социална интеграция на маргинализирани општествени групи.

За квалитетот на социалните услуги, освен материалната база от изключително значение е подготовката на социалните работници. Поради тази причина, општината съвместно с доставчиците на социални услуги и неправителствения сектор ще работят в посока повишаване на капацитета на социалните работници за работа с уязвими групи от населението.

В областта на здравеопазването основните задачи са свързани с подобряване на материално-техническата база на здравните заведения на територията на општината и поддръжане на здравните кабинети в училища и детски гради. Тези инициативи ще бъдат допълнени и от дейности по информиране на општествеността за предпазване на населението от заболявания и за водене на здравословен начин на живот.

Приоритет 2: „Съхранение на природните ресурси“

Съхранението на основните елементи на заобикалящата среда и биоразнообразие, са в основната на настоящия приоритет. Защитата и управлението на природната среда, както и свеждането до минимум на негативното въздействие е от основно значение за постигане на устойчиво бъдеще за општината и по-добър, здравословен и сигурен живот на местната опшност. Придържайте се към отговорни практики за управление на околната среда, општината ще се стреми да защитава природните екосистеми и да се грижи за създаването на здравословна околна среда за жителите на општината. В допълнение општината обръща внимание на запазването на биоразнообразието и на риска от бедствия, и особено от такива, които могат да бъдат предвидени, и са резултат от лошо състояние на съответната инфраструктура.

Мярка 2.1: „Подобрене на водоснабдителната и канализационна инфраструктура“

Осигуряването на чист питейна вода, в достатъчно количество и качество е първостепенна задача на општината Лясковец. Амортизираните външни и вътрешни водопроводни системи водят до високи загуби на питейна вода – между 58-66%.

Единствено населението на гр. Лясковец е свързано с към канализационна система, която отвежда водите до ПСОВ. В останалите населени места липсват цялостно изградени канализационни мрежи и пречиствателни станции.

Настоящата ситуация води до рискове от замърсяване на почвите и здравни проблеми за населението. Защитата на водните ресурси може да се постигне чрез управление на заустваните отпадни води.



Обхват: Общината заедно със конкретните организации и институции отговорни за сектора, ще работят за подобряване на надеждността и качеството на подаваната вода в населени места на територията на общината, респективно населението да бъде снабдено с питейна вода с добро качество и достатъчно количество. За намаляване на загубите за вода ще бъдат предприети мерки за изграждане на нови и подмяната на водопроводните на водопроводните мрежи. Действайки в рамките на своите отговорности, общината ще работи за намаляване на директно заустваните непречистени отпадъчни води в населените места извън градския център, като ще се търсят възможности за изграждане на локални пречиствателни станции. Община ще насърчи информираността на обществото за предотвратяване изхвърлянето на замърсители във водните обекти.

Мярка 2.2 „Ефективно управление на отпадъците“

Един от основните рискове за замърсяване на почвите и водните ресурси се явява нерегламентираното изхвърляне на битови и строителните отпадъци, което създава последващи рискове за здравето на населението на места. Изграждането на една ефективна инфраструктура за управление на отпадъци ще бъде от полза за здравето на жителите, ще доведе до намаляване на разходите и не на последно място до намаляване на замърсяването на въздух, води и почви.

Обхват: Общината ще се стреми да увеличи достъпа до разделно събиране на отпадъците и ограничаване на възможностите за незаконно изхвърляне на отпадъци на нерегламентирани сметища. В същото време ще се насърчава санирането и рекултивация на замърсени терени и дерета на своя територия. Общината ще работи активно с местния бизнес за насърчаване и въвеждане на дейности на кръговата икономика и ще се стреми да информира и подобри разбирането сред населението по отношение на темите за ефективно управление на отпадъци и ползите от повторното използване на генерирането на отпадъци.

Мярка 2.3 „Намаляване на рисковете от климатичните промени“

Общината обръща внимание на потенциалните рискове от бедствия, и особено от такива, които могат да бъдат предвидени, и са резултат от лошо състояние на съответната инфраструктура. Нарастването на температурите, съчетано с промени в количеството на валежите повишава рисковете от загуба на биоразнообразие, увеличава риска от пожари и активизираните на свлачищни и не на последно място влияе върху



количеството и качеството на водните ресурси. Това налага предприемането на адекватни мерки за осигуряване на безопасността на жителите на общината и превантивни мерки за опазване и подобряване на природните екосистеми чрез внимателно планиране, проектиране и строителство.

Обхват:

В рамките на своите компетенции общината ще се стреми да опазват екосистемите и уязвимите ландшафти и да предотвратят загубата на биологично разнообразие и деградацията на почвите в своите територии с цел да предотвратят (по-нататъшното) разрушаване на тези природни ресурси. Устойчивото управление и експлоатация на природната среда могат също така да благоприятстват устойчиво развитие на територията, основаващо се на така наречените екосистемни услуги (естествени площи за събиране на наводнения) и качество на природата (туризъм, привлекателност на региона). Чрез поддържане и подобряване на съответната инфраструктура, общината ще взема превантивни мерки за намаляване на рисковете от бедствия застрашаващи населението и населените места. За тази цел общината ще осъществява непрекъснат мониторинг на рисковете зони и обекти, като същевременно подготви и необходимите планове за действия за реакция при възникване на бедствия и аварии на територията на общината. Общината ще работи за поддържането на крайречните зони с цел намаляване на рискове от наводнения, активизиране на свлачищни ерозионни процеси и опазването на качеството на водата.

Приоритет 3 „Устойчива среда за развитие на бизнес и професионалната и лична реализация“

Приоритетът е насочен към подкрепа на местната икономика, независимо от ограничените възможности, с които общината разполага. Нейната роля се разглежда в две посоки – от една страна в предоставянето на съдействие на потенциални инвеститори, в т.ч. и обособяване на нови урбанизирани терени на територията на общината, съобразени с нуждите на бизнеса, а от друга страна - координиране и създаване на условия за по-бързо изграждане техническа инфраструктура. Общината ще разгледа необходимостта от повече свободни терени в населените места, които от своя страна да стимулират развитието на различни икономически сектори. За да бъде подкрепата ефективна, постоянен ангажимент ще бъде популяризирането на община Лясковец, като добро място за развитие на бизнес. В сферата на туризма ангажиментите се допълват и от изграждане и поддържане на довеждащата до туристическите обекти инфраструктура, развитие и обогатяване съдържанието на



съществуващите обекти и обособяване на нови зони за развитие на екологосъобразен туризъм.

Мярка 3.1 „Развитие и подобряване на бизнес средата“

Мярката има за задача да стимулира местната икономика в рамките на възможностите на общината. Общината има ключови правомощия свързани с подобряване на логистичните дейности и техническата инфраструктура.

Стремешът и усилията ще бъде фокусирани върху осигуряване на необходимите производствени и търговски площи на бизнеса, тяхното инфраструктурно обезпечаване и подпомагане на бизнеса с адекватни услуги. За да се реализират напълно възможностите, произтичащи от икономическата развитие в региона, е необходимо наличие на квалифицирани хора, притежаващи необходимите умения и знания, който да бъдат на разположение на бизнеса в цялата територия на общината, като ще търсят способности и средства за насърчаване на връзката между бизнеса и училищата.

Обхват:	Основните дейности наблягат на развитие на обособените производствени зони на територията на общината и изграждане на необходимата съпътстваща инфраструктура, в т.ч. разширяване на газопрееносната мрежа. Ще бъдат подкрепяни и дейности осигуряващи връзка между бизнеса и образователните институции, за да се гарантира, че необходимите кадри за налични.
----------------	---

Мярка 3.2: „Популяризиране на природното и културно наследство“

Природното, културното наследство и традициите са част от живота на жителите на общината. Те спомагат за положително възприятия и са тясно обвързани с потенциала за развитие на туризма. Основните предизвикателства са свързани с тяхното поддържане и развитие. В тази връзка, общинската администрация ще работи активно с институциите за реализацията на инициативи, стимулиращи както културната активност, така и социално-икономическото развитие.

Обхват:	Културното наследство и традициите са неразривна част от живота на жителите на община Лясковец. Те спомагат за положително възприятия на общината и са тясно обвързани с потенциала за развитие на туризма. Основните предизвикателства са свързани с поддържането и развитието на инфраструктурата на културните институции, природното и историческо наследство.
----------------	--

Общината ще работи с туристическата индустрия, както и с други партньори, които насърчават създаването на нови туристически съоръжения и услуги и разширяване на съществуващите и



обновяване на нови зони за отдих. Това ще бъде съобразено и ще отчита интересите на туристическия бизнес, на местната общност, на институциите по съхранение на екологичните и културни паметници и на местните образователни и обучителни институции.

Приоритет 4 : „Отзивчиво и социално отговорно управление“

Администрацията е доставчик на различни услуги за гражданите и бизнеса. Променящите се нужди на бизнеса и населението изисква компетентна и отворена администрация, способна да адаптира предлаганите услуги по начин, който непрекъснато да генерира стойност. В тази връзка, действията на администрацията ще бъдат насочени към предоставяне на услуги, съобразени с техните нужди, и отговарящи на нивото на технологична модернизация. Общината ще се стреми да отчита резултати, взетите решения и предприетите действия за отчетност.

Мярка 4.1: „Улеснено предоставяне на публични услуги и информация на бизнеса и жителите на община“

Мярката е насочена към работата с различни потребителски групи и с общността като цяло ще гарантира, че услугите ще отговарят на високите стандарти и нуждите и ще улесняват обслужването на хора в неравностойно положение, повишавайки достъпа им до администрацията и по този начин намалявайки тяхната социална изолация. Стремешът ще бъде насочен към стандартизиране и унифициране на процедурите по начин, който да гарантира, че интересите и нуждите на гражданите и бизнеса са обезпечени с качествени услуги.

Обхват:

Жителите и бизнеса в общината е необходимо да получават необходимите им услуги на удобно за тях място и време. Чрез съвместна работа на общинската администрация и заинтересованите страни, ще се постигне координирано представяне на услуги, взаимно допълващи и ефективни, за да се постигне устойчиво бъдеще за всички. За по-голяма прозрачност и по-бързи процедури, общината ще работи за въвеждане на електронните услуги, които да бъдат в улеснение на населението и бизнеса.

Мярка 4.2: „Компетентност и професионализъм и насърчаване на гражданското участие“

Управлението на общината изисква вземането на стратегически и оперативни решения, които да насочват развитието на общината в желаната посока. Ето защо подготовката на кадрите е от съществено значение за функционирането на администрацията, като то може да се разглежда в две посоки – професионални



компетенции и развитие на общи умения, имащи отношение към служебните отговорности и задължения на служителите.

Обхват: Реализирането на заложените цели изисква подготвени и компетентни служители, чиято професионална подготовка да бъде адресирана към нуждите и интересите на общината. В тази насока, служителите в общинска администрация ще повишават непрекъснато професионалните и общите си компетенции, в т.ч. чрез участие в проекти за обмяна на опит.

Мярка 4.3: „Въвеждане на нови форми на образователна и социална подкрепа за групи в неравностойно положение“

Развитието на нови форми за подкрепа на децата и младежите ще бъде насочено към обезпечаване на условията за самореализация и развитие на личността и активно участие в обществения живот. Приобщаване и активното включване на младите хора в обществения живот ще стимулира свободния обмен на идеи и информация, интелектуални ценности и модели на сътрудничество.

Същевременно това е способ за противодействие и превенция на негативни явления сред младите хора.

Обхват: Ще се подкрепят младежки инициативи, насочени към подкрепа на местната общности и задържане на младите хора в общината чрез тяхното активно включване в социално-икономическия живот на общината.

Мярката е насочена към създаване на творчески и арт пространства за развитие на таланта на деца и младежи, които да подобрят социалната им интеграция и чувството им за ангажираност към развитието на общината.

Участието на младите хора в конкретни дейности ще ги превърне в социално ангажирани граждани. Общината ще подкрепя младежки инициативи и участие в проекти, свързани с обмяна на опит, изграждане на младежки мрежи за сътрудничество, провеждане на културни мероприятия и др.

По отношение подкрепата за личностно развитие на децата и учениците в Община Лясковец, усилията ще бъдат фокусирани върху: осигуряване на специализирана подкрепяща среда, технически средства, специализирано оборудване, дидактически материали, методики; привличане на допълнителни специалисти – логопеди,



психолози, ресурсни учители, медицински специалисти; поддържане и повишаване квалификацията на наличните специалисти и др.

Мярка 4.4. „Запазване и развитие на културните традиции и културно многообразие“

Насърчаването на културния живот в населените места е стимул за социално сближаване и интеграция на уязвими групи от обществото. Усилията ще бъдат насочени към развитие на местните културни институции и подпомагане за съхраняване на културната идентичност и традициите на общината. Ще бъдат търсени способности и решения за приобщаване на децата и младежите към активно участие в културните процеси в общината.

Обхват:

Мярката е насочена към организирането и провеждането на обществени събития повишава експозицията на изкуствата и културата сред жителите и

посетителите на общината и подобрява имиджа на община Лясковец. Нематериалното културно наследство на цялата територия на общината, ще бъде съхранено и развивано. Общината ще работи активно за обогатяване и популяризиране на традиционните фестивали, развитие на местните занаяти и включването в специализиране туристически маршрути.

При актуализация на ПИРО – Лясковец Приоритети за развитие не се променят.



IV. ПРОГРАМА ЗА РАЗВИТИЕ НА ТУРИЗМА

Към периода на актуализация на ПИРО има действаща Стратегия за развитието на туризма (2021 – 2027) на Област Велико Търново, съгласувана от Постоянна комисия по туризъм на област Велико Търново с Решение № 1/ 05.02.2024 г. и е приета от Областен съвет за развитие на област Велико Търново с Решение № 1/ 12.02.2024 г.⁴⁸

Във връзка с чл. 15 от Закона за туризма и Заповед № Т-РД-14-63/15.05.2015 г. на Министъра на туризма, публикувана в ДВ. бр. 56 от 24.07.2015 г. територията на България за целите на туристическото райониране е разделена на 9 туристически района. Общините от област Велико Търново попадат в границите на два туристически района: Старопланински туристически район и Дунавски туристически район. **Старопланинският туристически район** включва общините Велико Търново, Горна Оряховица, Елена, Златарица, **Лясковец** и Стражица, а Дунавският туристически район - общините Свищов, Полски Тръмбеш, Павликени и Сухиндол.

В Стратегия за развитието на туризма (2021 – 2027) на Област Велико Търново от Община Лясковец са включени следните основни туристически обекти:

- ✦ Манастир „Св. Св. Петър и Павел“,
- ✦ Музей на гурбетчийското градинарство,
- ✦ Манастир „Св. 40 мъченици“, с. Мерданя.

В стратегическата част е предвидено в Мярка 4.2. Развитие на културно-исторически и фестивален туризъм, конкретно за община Лясковец:

- ✦ Петропавловски събор. Провежда се в местност около манастира "Св. Св. Петър и Павел". Националният събор се провежда на всеки 2 години в навечерието на Петровден в околностите на манастира „Св. Св. Петър и Павел“, намиращ се над град Лясковец и има характер на всенародни игри и надпявания.
- ✦ Карвинг фестивал – иновативно културно събитие, благодарение на което Лясковец възроди градинарските си традиции и създаде нова културна марка за региона;
- ✦ Национален Кулинарен събор „Пъстра трапеза“ на гости в село Джулюница – представяне на над 160 традиционни ястия от община Лясковец, кулинарен празник за стотици земеделски производители от региона;
- ✦ Общински кулинарен фест на кокошата чорба – с. Козаревец за възраждане на традиционните гозби от кокошка в региона;
- ✦ Фестивал на хайдушката песен – село Мерданя – възраждане на легендата за славните хайдути от Ляковска община.

Мярка 4.4. Развитие на селски и екологичен туризъм

⁴⁸ <https://vt.government.bg/?p=3643>



- Община Лясковец има неоползотворен потенциал за развитие на селски и екологичен туризъм, вкл. кулинарния и винения туризъм (общините **Лясковец**, Сухиндол, Златарица, Елена, Свищов и други), както и планинския туризъм, който може да се развива на територията на общините Елена, Златарица и други.

Предвидените мерки кореспондират с ПИРО на Община Лясковец.

Съгласно чл. 11 от Закона за туризма Програмата за развитие на туризма на община Лясковец е част от ПИРО Лясковец 2021-2027 г. Програмата следва да бъде разработена в съответствие с приоритетите на областната стратегия за развитие на туризма. Тя трябва да предвижда конкретни проекти, включващи мероприятия за:

- изграждане и поддържане на инфраструктурата, обслужваща туризма на територията на общината, включително местните пътища до туристически обекти;
- изграждане и функциониране на общински туристически информационни центрове и организация на информационното обслужване на туристите;
- изграждане и поддържане на туристически обекти, които са общинска собственост или за които правото за ползване и управление е предоставено на общината;
- организиране на събития и мероприятия с местно и национално значение, които допринасят за развитието на туризма;
- провеждане на проучвания, анализи и прогнози за развитието на туризма в общината;
- реклама на туристическия продукт на общината, включително участие на туристически борси и изложения;
- взаимодействие и членство на общината в туристически сдружения и в съответната организация за управление на туристическия район;
- подобряване качеството на услугите, предлагани в общинските туристически обекти;

Осъзнавайки значението на туризма за икономическия растеж и заетостта, Програмата има за цел да подобри възможностите и условията за оползотворяване на природния, културния и туристически потенциал на територията на община Лясковец.

В същото време, туристическата индустрия е един от най-силно засегнатите отрасли от кризата с КОВИД-19, въдените в резултат на нея мерки за ограничаване на пътувания. Драстично намаляха вътрешните и международните пътувания, което предизвика значителен спад в приходите и създаде проблеми с ликвидността на всички опериращи в туристическия сектор. Независимо че през летните месеци, мерките в страната бяха сравнително либерални (в сравнение с други страни), се отчете сериозно намаление на пътуванията. Ако туристическият сектор беше един от най-бързо възстановилите се след световно икономическата криза от 2008-2012 г., то характерът на настоящата криза ще има по-сериозно и дълго отражение върху туристическия бранш.



Взимайки под внимание тези съображения и съобразявайки с ресурсите и потенциала за развитие на туризма в общината, програмата се фокусира върху развитие на дейности способни не само да осигурят сигурност на посетителите, но и да осигурят и среда за отдих и рекреация на местните жители.

Следователно, Програмата за развитие на туризма в община Лясковец си поставя цели за общ икономически, социален и културен растеж на общината, основаващ се на съхраняването и опазването на културното и природно наследство, както и на просперитета на местната общност. Изпълнението на програмата отчита въздействието, значимостта и партньорствата между всички заинтересовани страни - националната, регионалните и местните власти, бизнеса, неправителствените организации, местните общности и международните партньори.

Основните принципи залегнали в Програмата включват:

- Предлагане на възможности за създаване и развитие на туристическите продукти с висока конкурентоспособност и устойчивост;
- Отчитане на идеите, очакванията, намеренията и интересите на всички заинтересовани страни
- Предлагане на ясни решения за постигане на набелязаните цели, съобразени с разполагаемите ресурси.
- Реалистичност и фокусиране на програмата върху потенциала за развитие - местните традиции, подобряване на интерпретация на действащи туристически атракции, свързани с културно-историческото и природно наследство на региона;
- Програмата е фокусирана и реалистична: от една страна, тя трябва да бъде изпълнима като залегнали цели, а от друга страна, тя трябва да бъде осъществима с разполагаемите ресурси.

Предвид силно динамичната среда и продължаващата криза породена от КОВИД-19, в която се развива и от която зависи туристическият бранш, Програмата е гъвкава – като при промяна на ситуацията тя позволява прилагането на различни сценарии, като при всеки от тях се извлича максимална полза за община Лясковец.

С реализирането на мероприятията и дейностите, предвидени в настоящата Програма, се очаква постепенно възстановяване на туристически сектор в общината, повишаване на интереса към туристическите обекти на нейна територията на общината, а от там и на реализираните приходи от тях.

Специфични цели и мерки на програмата за развитие на туризма в община Лясковец спадат:

- Съхраняване на околната среда и запазване на природните ресурси;
- Развитие на алтернативни форми на туризъм;
- Запазване на местните традиции и идентичност.
- Социализация и популяризиране на културно-историческите и природни активи.



Очаквани резултати от реализация на Програмата за развитие на туризма в община Лясковец са:

- Увеличаване на броя на туристите в общината;
- Подобряване на общата и туристическата инфраструктура;
- Подобряване състоянието на съществуващите атракции;
- По-добра информираност на посетителите относно туристическите обекти на територията на община Лясковец и възможности за пълноценна почивка и отдих.

Основните финансови ресурси, които ще бъдат използвани за изпълнение на Програмата включват:

- Собствен бюджет;
- Средства от външни източници - фондове на ЕС, донори, програми за финансиране на различни министерства.

Съобразно настоящето развитие на туризма в общината, потенциалът и състоянието на обектите способни да привлекат посетители, са заложи дейности и проекти, които са изцяло интегрирани в Програма за реализация на ПИРО на Лясковец 2021-2027 г. в Приоритет 1, Приоритет 3, Приоритет 4.

При актуализация на ПИРО – Лясковец Програма за развитие на туризма е актуализирана и допълнена.



V. ОПИСАНИЕ НА КОМУНИКАЦИОННАТА СТРАТЕГИЯ, НА ПАРТНЬОРИТЕ И ЗАИНТЕРЕСОВАНИТЕ СТРАНИ И ФОРМИТЕ НА УЧАСТИЕ В ПОДГОТОВКАТА И ИЗПЪЛНЕНИЕТО НА ПИРО ПРИ СПАЗВАНЕ НА ПРИНЦИПИТЕ ЗА ПАРТНЬОРСТВО И ОСИГУРЯВАНЕ НА ИНФОРМАЦИЯ И ПУБЛИЧНОСТ

Принципът за партньорство, публичност и прозрачност на всички нива при осъществяване на планирането, програмирането, изпълнението и наблюдението на плана е стриктно заложен в комуникационната стратегия. Тъй като общината носи отговорност за балансиране на множество интереси, прозрачността при вземане на решения помага да се гарантира, че мотивите за тези решения са ясно разбрани от всички заинтересовани страни.

Още в началото на работата по ПИРО на Лясковец 2021-2027 г. бяха определени заинтересованите страни и участниците в процеса на формирането и прилагането на местната политика за интегрирано устойчиво развитие. Беше осигурена прозрачност на действията и информация относно очакваните резултати и ползите за местната общност като цяло. В трудната обстановка породена от КОВИД-19,

Община Лясковец положи усилия за осигуряване на необходимата публичност и предприе всички възможни мерки за поддържане на интереса и мотивацията за участие на местните общности в определянето на целите и приоритетите на документа. На страницата на общината беше публикувана анкетна карта, като в онлайн проучването се включиха 161 представителите на различни заинтересованите страни:

- Граждани;
- Представителите на бизнеса;
- Представителите на неправителствения сектор;
- Представителите на културните, образователните, социални и здравни институции.

В хода на разработване на ПИРО на Лясковец бяха организирани и проведени публични срещи във всички население места. На срещите, местните общности споделиха основните проблеми и предизвикателства характерни както за конкретното населено място, така и за общината като цяло. Бяха обсъдени основни идеи за бъдещото, които да спомогнат за подобряване качеството и стандарта на живот на местното население. Те бяха обединени и обстойно разгледани, като съобразно общата стратегия за развитие бяха включени за реализация в периода 2021-2027 г.

В допълнение, в изпълнение на закона беше проведено и обществено обсъждане, на което беше представен проекта на документа, стратегическата посока на развитие на общината през следващите години и потенциала за развитие.



V.1. Комуникационна стратегия

Комуникационната стратегия се разработва, за да определи целевите групи и основните акценти при комуникацията с тях. Разработени са конкретните техники и комуникационните канали за най-пълно покритие на различните аудитории.

Настоящата концепция представя различните видове комуникация, които максимално да покрият целия спектър от проблематика и да добият един хомогенен вид в публичното пространство.

Съгласно изискванията на ЗРР, Кметът на общината и Общинският съвет осигуряват информация и публичност на Плана за интегрирано развитие (ПИРО) в съответствие със своите компетенции.

Общинската администрация предприема всички възможни мерки за поддържане на интереса и мотивацията за участие на местните общности в определянето и в реализацията на целите и приоритетите на стратегическия документ.

Осигуряването на партньорство, публичност и прозрачност е приложено още на първият етап на разработване на плана и е валидно за всички последващи етапи на оценки и актуализация на плана, т.е. на всички нива при осъществяване на планирането, програмирането, финансирането, наблюдението и оценката на този планов документ.

Чрез заложените в стратегията форми, методи и инструменти се осигурява информираното съгласие на заинтересованите страни. Информацията спомага за идентифициране на потенциални проблеми, за генериране на обществена подкрепа и за изясняване на съществени въпроси при очертаване на проблематичните области.

Изпълнението на стратегията е гаранция за прилагането на принципа на партньорство и осигуряването на прозрачност на процеса по разработване и реализация на плана, чрез одобрение, изпълнение и проследяване на пакет от подходящи мерки и действия.

V.1.1. Цели

Общата цел на комуникацията е да се достигне по-широката общественост в община Лясковец и различните заинтересовани страни, за да се подобри процеса на планиране, да се отчетат нуждите и интересите на местната общественост и да се осигури ангажираност в изпълнение и прозрачност и отчетност в процеса на изпълнение.

По-специално, целите на този комуникационен план включват:

- ✧ Разработване на механизъм за публична информираност и широк обществен интерес към ПИРО, свързана с отчетност, прозрачност и антикорупция;



- Създаване на модели за партньорство заинтересованите страни за постигане на пълна обществена информираност и ангажираност при изпълнение на ПИРО;
- Популяризиране на ПИРО чрез пълния инструментариум на връзките с обществеността и средствата за масова информация;
- Изграждане на доверие у гражданите и заинтересованите страни и формиране на подкрепа за реализацията на ПИРО.

V.1.2. Нива на комуникация

Комуникационната стратегия включва механизъм за осигуряване на информация, отчетност и прозрачност относно постигнатите резултати и използваните финансови ресурси по програмата за реализация на плана за интегрирано развитие. Принципът на партньорство и сътрудничество с представителите на различните заинтересовани страни следва да се прилага в рамките на целия процес на изпълнението на плана. Обществеността се информира за начина на изпълнение на мерките от програмата за реализация, за резултатите от тях и за начина, по който са изразходвани финансовите ресурси.

A. Вътрешно ниво - оптимизиране на комуникационните процеси в администрацията, чрез:

- Подобряване на вътрешния обмен на документи и информация, и на хоризонталната комуникация;
- Осигуряване на лесен достъп до информационните ресурси и оперативната информация на експертите, отговарящи за комуникацията.

B. Общинско ниво - осъществяване на конкретни комуникационни политики и дейности насочени към гражданите и към местните обществени и бизнес организации и медиите. Комуникацията на това ниво е подчинена на целите за прозрачност, насърчаване на диалог и сътрудничество.

C. Регионално ниво - поддържане на ефективна комуникация и координация с регионални структури за развитие, по осигуряване на съответствие на общинския план за развитие със стратегическите документи на регионално ниво.

D. Държавни органи на местно ниво - поддържане на продуктивна комуникация с държавните органи, относно прилагането на методическите указания по разработването и последващите етапи от реализацията на ПИРО, както и с управляващите органи на оперативните програми по усвояването на средства от европейските фондове.



V.1.3. Целеви групи

За да се оптимизират усилията за комуникация и разпространение, е важно да се идентифицират и дефинират целевите групи, заинтересовани от целия процес – от идентифициране на нуждите, планиране, изпълнение, наблюдение и отчитане на изпълнението. Причините за техния интерес може да е различен и може да бъдат личен или професионален.

Целевата аудитория ще се различава в зависимост от естеството на съобщението, което трябва да бъде съобщено и ще бъдат използвани подходящи инструменти за достигане и ангажиране на всяка аудитория. Заинтересованите страни са идентифицирани още на фазата на генериране на идеи за ПИРО на община Лясковец, като паралелно с това е осигурена прозрачност и достатъчна по вид и количество информация относно очакваните резултати и ползите за местната общност като цяло. С това се мотивира обществеността за активно участие в процеса на подготовка и реализация на плана. Една част от обществените структури участва във формулирането на приоритетите и мерките от плана и най-вече по осъществяването на контрол при последващото изпълнение на мерките при тяхната реализация. Основният показател за успеха на плана за развитие е до каква степен са удовлетворени очакванията на заинтересованите страни.

Целевите групи имат различна степен на разбиране, на готовност и компетентност да партнират. Някои от тях дори са слабо информирани за тези възможности и не са осъзнали ползите, които могат да се извлекат от такова партньорство. Няма опит за работа в партньорство и не разполагат с достатъчна информация за подобно участие. Други имат вече опит, но той не е систематизиран. Комуникационната стратегия е насочена към няколко целеви групи.

A. Вътрешна целева група

Включва кмет и кметски екип, екипите за разработване, изпълнение и мониторинг на изпълнението на ПИРО на община Лясковец, общински служители и служители в общински дружества и предприятия.



Общинска администрация

Служителите в общинската администрация са страна и едновременно с това преки участници, както в процеса на разработване на плана за развитие, така и при изпълнението на приоритетите и мерките. Тяхно задължение са дейностите по осигуряването на информация и публичност, както и по поддържането на добро взаимодействие и обратна връзка с другите целеви групи. В определени моменти, общинската администрация влиза и в ролята на бенефициент по реализацията на проекти, свързани с административния процес. Служителите в местната администрация са пряко свързани с цялостния процес по реализацията на местната политика и освен



административни и логистични функции могат и трябва да изразяват отношение и по генерирането на стратегически и управленски идеи.

Като преки участници и по служебни задължения в процесите по съставяне и изпълнение на плана, те могат да инициират идеи и действия, както и да идентифицират други заинтересовани лица.

⇒ Общински съветници

Общинските съветници са специфична целева група. Те имат двойна роля – веднъж като членове на колективния орган на местното самоуправление – Общинския съвет, утвърждават и приемат актове на Кмета на общината, свързани с местното развитие и втори път - като пълноправни граждани и представители на гражданското общество в управлението са длъжни да отстояват и да работят в полза на местния обществен интерес. Те притежават обща компетентност за решаване на всички местни въпроси.

В. Външна целева група

Включва граждани, бизнес предприемачи, архитекти, инженери, строители и браншовите организации, лица работещи в сферата на културата, образованието, здравеопазването, социалните услуги, свободни професии и др.

⇒ Граждани

Гражданското участие в процесите на вземане на решения по публичните политики е ново измерение в отношенията между управляващи и граждани. То се позовава на разбирането, че гражданите имат право да бъдат постоянен и самостоятелен участник във формирането на политики. Основно право на всеки европейски гражданин е правото на добра администрация и добро управление.

⇒ Неправителствени организации (НПО)

Неправителствените организации са изразител на обществени интереси, в повечето случаи отстояват и свои интереси, свои потребности и имат собствени претенции. Те са едновременно партньор на общината и потенциални бенефициенти. Опитът в работата по проекти, финансирани със средства на ЕС, показва, че неправителственият сектор често насърчава инициативи и създава идеи, които ангажират общината към тяхното осъществяване. Ето защо, те биват не само информирани за целите, приоритетите и мерките на плана за развитие, но и насърчавани да участват със свои предложения. Конкретни комуникационни действия се насочват към неправителствените организации, предоставящи образователни, социални, културни услуги, туристическите сдружения и към други обществени субекти.

⇒ Бизнес субекти

Макар и не пряко ангажирани с местното икономическо развитие, местните власти са най-силно заинтересовани от пълноценно прилагане на всички мерки от плана за развитие. Интересите на местната власт са свързани с осигуряването на възможности за социално- икономическо развитие и привличане на инвестиции.



Бизнесът изисква различна степен на разбиране, готовност и компетентност за партньорство при осъществяването на комуникационната стратегия и при реализацията на конкретни мерките от плана за интегрирано развитие.

Някои от тези субекти дори не са информирани за тези възможности и не са осъзнали ползите, които могат да имат от такова партньорство. Важен аргумент за повишеното внимание спрямо тази целева група е възможността в плана за развитие да влязат проекти и мерки в подкрепа на създаването на публично-частно партньорство между администрацията и бизнеса. Това е силно въздействаща форма за повишаването на икономическата ефективност, чрез привличане на частния сектор и ограничаване на публичните разходи чрез разтоварване на общината от несвойствени дейности и финансиране.

V.1.4. Дейности за постигане на целите

Инструментите за изпълнение на комуникационния план са разделени на три групи според тяхната конкретна цел:

Дейности	Инструменти	Цели и задачи
Събития и публикации в медиите	Пресконференции	Пресконференциите на представителите на общинска администрация за подготовката, организацията по разработването на ПИРО и за възможностите по осигуряване на външно финансиране на мерките, заложи в него;
	Прессъобщения и обзори	Насочени към медиите, като средство за осведомяване на местната общност за действията по съставянето на плана за развитие и за постиженията при неговото изпълнение
	Брифинги (кратки пресконференции)	Насочени най-вече за обявяване на отделни проблеми, постижения, осигурено външно финансиране за изпълнение на дейности и проекти включени в ПИРО и др.
	Публикации в социалните мрежи и	Използване на страниците на общината в социалните медии, както и други страници и групи, свързани с община Лясковец.



	Интернет сайта на общината	<p>Това е най-гъвкавият и лесно достъпен инструмент за комуникация със заинтересованите страни. Проектът на плана за развитие се публикува на Интернет страницата,</p> <p>като се осигуряват on-line възможности за обратна връзка - мнения, становища, съждения и предложения на заинтересованите страни. В рамките на общата комуникационна стратегия на страницата се публикуват задължително и последващите годишни отчети за изпълнението на ПИРО на община Лясковец.</p> <p>Интернет страницата се използва като средство за редовно предоставяне на актуална информация за оперативните програми, информация за общински фонд за подкрепа на местни инициативи за насърчаване на гражданското участие, информация за одобрени проекти, обяви за обществени поръчки и насоки за прилагане на мерките за информация и публичност.</p>
Информационни срещи със целевите групи	Фокус – групи, граждански панели, семинари, експертни обсъждания и др.	<p>Тази форма се използва периодично, най-вече преди вземането на решения, свързани с разработването и изпълнението на плана за развитие. В някои случаи на гражданите се предоставя възможност да изразят своите опасения и мнения по тях. Срещите се организират по инициатива на администрацията или по инициатива на определена целева група.</p> <p>Обявяват се предварително по основните комуникационни канали - печатни и електронни медии и на страницата на община Лясковец (https://www.lyaskovets.bg/)</p> <p>Протичането на срещите не следва специфични правила. Основната цел е да се</p>



		даде възможност на колкото се може повече хора да изразят своето мнение. Начинът на провеждане е разнообразен - може да се започне с отворена презентация, след което да премине в дискусия в малки групи, с представяне на общите мнения от груповата работа.
	Консултирането като форма на гражданско участие	Това е процес, при който гражданите и представители на групи с общ интерес, коментират официални предложения и допринасят с участието си за генерирането на идеи и управленски решения.
	Проучвания	<p>Проучванията се провеждат на отделни етапи:</p> <p>1. При стартиране на разработването на ПИРО на Лясковец и цели събиране от заинтересованите страни на максимален брой виждания и становища относно проблемите, предизвикателствата и вижданията за развитие на общината през периода 2021-2027 г.</p> <p>2. По време на реализацията /периодични анкети/ на приоритетите и мерките от плана, с оглед установяване на удовлетвореността на заинтересованите страни от постигнатите резултати.</p> <p>Анкетирането се провежда с предварително подготвен инструментариум (анкетни карти).</p>
	Обществени обсъждания	В рамките на разработването на ПИРО се провежда обществено обсъждане съгласно изисквания на закона.

При актуализация на ПИРО – Лясковец Комуникационната стратегия не се променя.



VI. ОПРЕДЕЛЯНЕ НА ЗОНИ ЗА ПРИЛАГАНЕ НА ИНТЕГРИРАН ПОДХОД ЗА УДОВЛЕТВОРЯВАНЕ НА ИДЕНТИФИЦИРАНИТЕ НУЖДИ И ЗА ПОДКРЕПА НА ПОТЕНЦИАЛИТЕ ЗА РАЗВИТИЕ И НА ВЪЗМОЖНОСТИТЕ ЗА СЪТРУДНИЧЕСТВО С ДРУГИ ОБЩИНИ

Прилагането на интегриран подход за планиране на регионалното и пространствено развитие на Община Лясковец дава отговор на набелязаните нужди и потенциал за развитие, изисква целите да бъдат съгласувани и да предвиждат взаимодействие с факторите, условията и потенциала за специфичното развитие на общината и отделните сектори на икономиката.

Зоните за прилагане на интегриран подход представляват обособена териториална структура (или сбор от обособени територии), с характерни черти или потенциал, където е възможно да се насочат целево усилия и ресурси.

Определянето на зоните е съобразено с извършения анализ на ситуацията, и установения потенциал за развитие, както на местно, така и на над-общинско ниво.

При определянето им са приложени следните условия:

- Съгласуваност с предвиждания на ОУП за развитие на селищната мрежа в община Лясковец;
- Обособената зона притежава еднородни характеристики, които са обвързани с идентифицираните нужди на местното население;
- Зоната е територия, на която са идентифицирани приоритетни проекти;
- Зоната е съвкупност от елементи, които имат потенциал за прилагане на интегриран подход за развитие на територията.

Определените зони не са приоритизирани, тъй като те са различни по своя характер, и има допълняемост между проектите, които биха засегнали дадена зона, и влиянието им върху населението, живеещо на територията на общината.

Зона 1. „Градски промишлени зони“

Специфика на зоната – Зоната обхваща съществуващите промишлени зони около гр. Лясковец, като се предвижда увеличаване на урбанизираните терени за производство, приоритетно в две основно направления – на юг от гр. Лясковец в посока военното предприятие „Аркус“ АД и в посока север към ж.п. гара и летище Горна Оряховица. Обединяваща характеристика е наличието на инвеститорски интерес, съществуващата икономическа дейност в тях, и възможностите за нейното разширяване, съобразно наличните териториални ресурси.

Аргументация за избора – един от основните проблеми изтъкнат от жителите на града е свързан с липсата на работа и необходимостта и очакванията за привличане на



инвестициите. Създаването на условия за развитие на зоните около гр. Лясковец и изграждането на съпътстващата инфраструктура (отговорност на местната власт), цели да осигури основните базови условия, които да допринесат за повишаване на привлекателността на зоните и да засилят инвестиционния интерес от страна на частни субекти. Усилията в тази посока са унисон с предвидените значими регионални и национални проекти, които са предвидени да стимулират бизнес активността в региона. Стремехът за развитие на промишлените зони, допълнително се обуславя от необходимостта за задържане на младите хора живеещи в общината, като се осигурят възможности за професионално развитие и сигурни работни места.

Потенциал за прилагане на интегриран подход – в рамките на зоната, интегриран подход е възможно да се прилага с участието на местна власт (за техническа и довеждаща инфраструктура), икономически субекти (за модернизация на съществуващо производство, създаване на нови продукти, вкл. стартиране на нови предприемачески идеи), обвързване на бизнеса с образователната система, и подготовка на кадри според нуждите на местната икономика.

Зона 2 „Промислена зона – преработваща промишленост в с. Козаревец“

Специфика на зоната – зоната се характеризира с потенциал за развитие, като предлага възможност за затворен цикъл „местни суровини“ – „преработваща промишленост“. Основно място имат предприятията, които използват продукти произведени в селскостопанския сектор.

Аргументация за избора – Решаващо значение за определяне на зоната за развитие се пада на териториалното разположение на населеното място и съществуващите на неговата територия производства.

Потенциал за прилагане на интегриран подход – възможността за прилагане на интегрирания подход е свързан с участието на местна власт (за техническа и довеждаща инфраструктура, промяна на предназначението на земите, изработване на ПУП и др.) и икономически субекти (за модернизация на съществуващо производство, създаване/разширяване на нови производствени мощности).

Зона 3 „Култура, спорт и отдих“ – зоната включва следните под-зони

Под-зона 1: гр. Лясковец – музей на Музей на гурбетчийското градинарство, Лесопарк, Манастир „Св. Петър и Павел“ и Спортен комплекс „Михаил Алексиев“

Под-зона 2: с. Мерданя - разположени около съществуващ язовир и в близост до манастира „Св. Св. 40 мъченици“

Специфика на зоната – зоната включва две основни зони, които съчетават възможности за културно изживяване, отдих сред природата и активно преживяване.



Тук се очаква да се развие потенциала на територията за отдих на местното население, като и да се създаде среда за привличане на гости извън общината.

Аргументация за избора – обособената територия на зоната е притегателно място за местното население и посетителите на общината. Допълването на различни елементи създават предпоставки за развитието на разнообразна среда, където успешно да се комбинират спорт, рекреация (функцията на язовира), природа и култура.

Потенциал за прилагане на интегриран подход – двете под-зони предполагат бъдещо развитие чрез инвестиции в нейните отделни компоненти, като създаването интегриран продукт е приложимо за всеки един от тях, напр. съчетаването на културни и спортни прояви, с образование и природосъобразни мерки за опазване на околната среда, и включването на културното наследство като инструмент за възпитание и развитие.

При актуализация на ПИРО – Лясковец зоните за прилагане на интегриран подход не се променят.



VII. ПРОГРАМА ЗА РЕАЛИЗАЦИЯ И ОПИСАНИЕ НА ИНТЕГРИРАНИЯ ПОДХОД ЗА РАЗВИТИЕ

Програмата за реализация на ПИРО има за задача на основата на целите и приоритетите за развитие на общината, залегнали в плана, да осигури вътрешната и външната съгласуваност на факторите на развитието и ресурсите за реализация на плана, като оптимизира възможностите за финансиране, институционална подкрепа и техническа помощ за изпълнение на плана. Основните структурни елементи на програмата са мерките и дейностите / проектните идеи по съответните цели и приоритети на Плана.

В периода 2021-2027 г. се отчита съществена промяна на процеса на планиране, като ще се насърчава разработването на комплексни, интегрирани проекти, където участие имат различни организации (публични и частни, вкл. неправителствен сектор). Т.нар. подход на интегрирани териториални инвестиции също така подкрепя съседни общини да търсят възможности за инициативи, които ще имат въздействие на над-общинско ниво, или ще засегнат положително хората от повече от една община.

Тези възможности са отразени и при дефиниране на проектните инициативи и идеи, заложи в плана за реализация, като неговата структура е съобразена с изведените приоритети и мерки, като е осигурена комбинация между конкретни проекти и мерки, в чиято рамка ще се изпълняват по-малки, или все още недетайлизирани проекти.

Програмата за реализация е базирана на извършена прогноза за потенциалното достъпно или налично финансиране, и цели да осигури реалистичност на изпълнението, при съобразяване с идентифицираните нужди.

Източниците на финансиране на ПИРО 2021-2027 ще бъдат:

- 1) Собствени средства от общински бюджет (СБ)
- 2) Републикански бюджет, вкл. целеви субсидии (РБ)
- 3) Проекти, финансирани по различните Оперативни програми, действащи за периода 2014 -2020, вкл. такива в изпълнение, което ще завърши след 01.01.2021г.
- 4) Европейски структурни и инвестиционни фондове (ЕСИФ) за периода 2021-2027, в т.ч.

- ✦ Стратегически план за развитие на земеделието и селските райони (СПРЗСР)
- ✦ Програма „Развитие на регионите“ 2021-2027 (ПРР)
- ✦ Програма „Околна среда“ 2021-2027 (ПОС)
- ✦ Програма за конкурентоспособност и иновации в предприятията 2021-2027 (ПКИП)
- ✦ Програма „Развитие на човешките ресурси“ 2021-2027 (ПРЧР)
- ✦ Програма „Образование“ 2021-2027 (ПО)



- Програма „Научни изследвания, иновации и дигитализация за интелигентна трансформация“ 2021-2027 (ПНИИДИТ)
- Програма „Храни и основно материално подпомагане“ 2021-2027
- Програма за морско дело, рибарство и аквакултури 2021-2027 г.
- Водено от общността местно развитие (чрез МИГ) 2021-2023 и последващ период (ВОМР)
- Програми за Европейско териториално сътрудничество (ЕТС)
- Програма: Финансов механизъм на Европейското икономическо пространство и Норвежкия финансов механизъм
- Хоризонтални програми на ЕС, като Еразъм, Лайф и др. (ХП)

5) Национален план за възстановяване и устойчивост, в т.ч. Фонд Декарбонизация (НПВУ)

6) Фонд „Енергийна ефективност и възобновяеми източници“ (ФЕЕВИ)

7) Национални програми (НДЕФ, Красива България, ПУДООС, АЗ, МОН и др.) – (НП)

8) Кредити на публични и частни юридически лица (Кт)

С оглед на периода, в който ПИРО е изготвен, списъка с потенциални източници на финансиране е възможно най-изчерпателен, но е възможно да бъде допълнен и с други източници, особено при промяна на политиката на Европейско или национално ниво, и при създаването на нови механизми или структури за финансиране / секторно въздействие.

Самата програма за реализация е представена в Приложение 1 съгласно утвърден формат, като неделима и съществена част от Програмата за реализация са и Приложение 1А – Приоритетни проекти, и Приложение 2 – Индикативна финансова таблица за изпълнение на ПИРО 2021-2027.

При актуализация на ПИРО – Лясковец са актуализирани:

Приложение 1. Програма за реализация на ПИРО на Община Лясковец за периода 2021-2027 г.: описание на предвидените мерки и дейности

Приложение 1А. Индикативен списък на важни за общината проекти, включени в ПИРО на Община Лясковец за периода 2021-2027 г.

Приложение 2. Индикативна финансова таблица за изпълнение на ПИРО 2021-2027.



VIII. МЕРКИ ЗА ОГРАНИЧАВАНЕ ИЗМЕНЕНИЕТО НА КЛИМАТА И МЕРКИ ЗА АДАПТИРАНЕ КЪМ КЛИМАТИЧНИТЕ ПРОМЕНИ И ЗА НАМАЛЯВАНЕ НА РИСКА ОТ БЕДСТВИЯ

Интегрирането на въпросите, свързани с опазване на околната среда във всички сфери на човешката дейност и общественото развитие придобива все по-голяма актуалност поради изострянето на редица екологични проблеми, така и с по-широко разпространеното разбиране, че жизнените екосистеми, съхранените природни ресурси и здравословната околна среда са пряко свързани с качеството на живот за хората.

Общините имат важна роля в практическото осъществяване на политиката за околна среда. Като отражение на общоевропейската тенденция през последните години все повече се преотстъпват правомощия от централната на местните власти за дейности, свързани с подобряването на околната среда на регионално и местно равнище. Този процес на децентрализация се обуславя и от обстоятелството, че местните власти са най-добре запознати със състоянието и проблемите на околната среда на територията на съответната община и в много случаи са най-близо до адекватните решения.

Прилагането от общината на ефективни политики по околната среда и насърчаването на „нисковъглеродната“ икономика благоприятстват иновациите, създават нови пазари и работни места и повишават конкурентоспособността посредством по-висока ефективност на използването на ресурсите и създаване на нови инвестиционни възможности.

Планът за интегрирано развитие на община Лясковец 2021-2027 г. интегрира целите на европейската и национална политика в областта на околната среда и адаптиране към проблемите на климата, между които:

- ✦ Законодателният пакет „Чиста енергия за всички европейци“;
- ✦ Стратегия за вълна на саниране;
- ✦ Стратегията за устойчива и интелигентна мобилност, като част от Европейския зелен договор;
- ✦ Национална Стратегия за адаптация към изменението на климата и План за действие;

Предвидените дейности са съобразени със спецификата и отговорностите на община Лясковец и характерните особености на територията. Анализът идентифицира следните основни проблемни области по отношение на околната среда върху, които общината може да въздейства.

Идентифицираните проблеми оказват пряко въздействие върху качеството на живот и благосъстоянието на настоящото и бъдещите поколения.



Таблица 8. Идентифицирани основни проблеми свързани с околната среда

Сектор	Идентифицирани проблемни области
Енергийна ефективност	↗ Жилищните и публичните сгради се характеризират с високо енергийно потребление.
Води	↗ Високи загуби на вода; ↗ Липса на цялостно изградена канализационна мрежа в населените места и система за пречистване на отпадните води; ↗ Основно водните тела и дерета се замърсяват с отпадъчни непречистени води от населението.
Управление на отпадъците	↗ Наличие на нерегламентирани сметища

От друга страна, наблюдаваните климатични промени представляват сериозно предизвикателство пред общинското ръководство. Анализът показва, че основните рискове пред които е изправена общината, са свързани с:

- ↗ Нарастване на рисковете от наводнения;
- ↗ Сериозни засушавания и свързаните с тях проблеми;
- ↗ Увеличаване на рисковете от активизиране на свлачищни процеси.

Тези рискове са пряк резултат от климатични промени, като ще окажат най-сериозно влияние върху:

- ↗ обекти от земеделието;
- ↗ обекти от горското стопанство;
- ↗ рискове за човешкото здраве;
- ↗ върху системите за водоснабдяване (питейно – битово и за напояване) - промяна на количествата и режима на водите.

Залегналата стратегия в Плана за интегрираното развитие на община Лясковец, отчита проблемите, свързани с околната среда и отрицателните изменения на екосистемите и нарушаването на техните функции в следствие на антропогенни въздействия. Визията и целите акцентират върху постигане на устойчиво развитие, посредством създаването на устойчиви общности, способни да управляват и използват ефективно ресурсите и да развиват екологичния и социалния потенциал на икономиката, както и да осигуряват просперитет, опазване на околната среда и социално сближаване.

Стратегическата част обвързва идентифицираните проблеми в областта на околната среда и екологичните рискове, като проекти са включени в Приоритет 1, Приоритет 2, Приоритет 3 в Приложение 1. Програма за реализация.

При актуализация на ПИРО – Лясковец мерките за ограничаване изменението на климата и мерки за адаптиране към климатичните промени и за намаляване на риска от бедствия не се променят.



IX. НЕОБХОДИМИ ДЕЙСТВИЯ И ИНДИКАТОРИ ЗА НАБЛЮДЕНИЕ И ОЦЕНКА НА ПИРО

IX.1. Дейности по наблюдение и оценка на плана

Предмет на наблюдението и оценката е изпълнението на целите и приоритетите на ПИРО на Лясковец за периода 2021-2027 г., на основата на резултатите от подготовката и изпълнението на мерките и проектите, включени в Програмата за реализация на Плана.

Успешното изпълнение на ПИРО се свързва с превръщане на визията в действия и резултати. Това се постига чрез непрекъснат процес на изпълнение, който идентифицира ключови действия, които са свързани с отговорности, срокове, бюджет и човешки ресурси. Подходът за изпълнение следва един непрекъснат процес на осигуряване на възможност за действия, инициране, мониторинг на тези действия и обсъждане на постигнатите резултати.

Система за наблюдение на общинския план

Наблюдението на изпълнението на ПИРО на Лясковец за периода 2021-2027 г. ще се извършва при условията и реда, определени с Правилника за прилагане на Закона за регионалното развитие (ППЗРР). Предмет на наблюдение са изпълнението на конкретните мерки съгласно определените индикаторите за продукт и резултат (Приложение № 3 Матрица на индикаторите за наблюдение и оценка на ПИРО на община Лясковец за периода 2021-2027 г.), организацията и методите на изпълнение, които се прилагат от общинска администрация Лясковец, както и мерките за осигуряване на информация и публичност за резултатите от изпълнението на ПИРО.

Съгласно закона, Кметът на община Лясковец организира наблюдението на изпълнението на Плана. Орган за наблюдение Общинският съвет, като в процеса на наблюдение на изпълнението следва да бъде осигурено участието на заинтересованите органи, организации, физически и юридически лица при спазване на принципите за партньорство, публичност и прозрачност.

Система за отчетност

Откритото докладване на резултатите показва, отчетността за взетите решения и предприетите действия. Общината постоянно ще се стреми да подобрява механизмите за отчитане за изпълнение на Плана, както и на действията, които предприема в целия регион. Общината ще осигури също така финансовата информация за изпълнението, когато е уместно.



За постигнатите резултати от наблюдението на изпълнението на общинския план за развитие се разработва годишен доклад. Този доклад се изготвя по определен от кмета на общината ред и се одобрява от общинския съвет по предложение на кмета на общината.

Докладът се изготвя и внася за обсъждане и одобряване от общинския съвет до 31 март на всяка следваща година, като за отчитане на напредъка се използват индикаторите за продукт. Копие от годишните доклади се изпраща на председателя на областния съвет за развитие в 7-дневен срок от решението за тяхното одобряване.

Оценка на общинския план за развитие

Съгласно действащото законодателство, в рамките на действие ПИРО на Лясковец се планира провеждане на две оценки – междинна и последващата оценка.

Междинната оценка се извършва от външни (независими) оценители, като чрез сравнение с изходната ситуация ще се оцени дали предвидените действия и интервенции са релевантни на променящите се социално-икономически и/или правни условия.

Последващата оценка ще се изпълни в съответствие с ЗРР след приключване действието на ПИРО на Лясковец, но не по-късно от една година след изтичането на периода на действие на плана. Нейната задача е да изследва въздействието върху територията от изпълнените действия и интервенции. Обхватът на последващата оценка ще включва:

- оценка на степента на постигане на целите и устойчивостта на резултатите;
- оценка на общото въздействие;
- оценка на ефективността и ефикасността на използваните ресурси;
- изводи и препоръки относно провеждането на политиката за регионално и местно развитие.

График за провеждане

Вид оценка	Етап на провеждане	Период	Изпълнител
Междинна оценка	Изпълнение	2021-2024, изготвя се през 2025г.	Външен
Последващата оценка	Приключване	2021-2027, изготвя се през 2028г.	Външен

За осигуряване на публичност и прозрачност на дейността на общинска администрация Лясковец, резултатите от извършените оценки ще бъдат официално публикувани на интернет страницата на общината.



Актуализация на Плана за интегрирано развитие на общината

Изменение и актуализация на плана се допуска при условията, посочени в ППЗРР, в т.ч.:

- ↗ при съществени промени на икономическите и социалните условия в общината;
- ↗ в резултат на промени в свързаното национално законодателство или в законодателството на ЕС;
- ↗ при съществени промени в секторни стратегии и програми, влияещи върху изпълнението на плана.

Същевременно, актуализация на **Програмата за реализация** на плана може да бъде извършвана периодично въз основа на изводите и препоръките в годишните доклади за наблюдение с цел осигуряване на ефективност и ефикасност при изпълнението му и постигане на целите и приоритетите за развитие.

Периодичната актуализация на програмата за реализация и приложенията към нея се извършва с цел включване на нови мерки, дейности, проекти или източници на финансиране. Така например, в случай на възникнала възможност за включването на допълнителни ресурси – средства от финансиращите програми за периода 2021-2027 г. или от други национални или донорски проекти и програми, при актуализацията на програмата за реализация могат да бъдат идентифицирани допълнителни проектни идеи, които да бъдат финансирани с допълнителните ресурси.

Допълнителни мерки, дейности и проекти/проектни идеи се включват в програмата или приложенията към нея само чрез обосновка на приноса им към постигането на целите и приоритетите на плана при спазване на принципа на интегриран подход.

Изготвеният актуализиран ПИРО се приема при условията и по реда за изработване и приемане на плана. Същото важи и за актуализацията на програмата за реализация на ПИРО: изменение и актуализация на програмата за реализация се извършва при стриктно спазване на принципа на партньорство и прилагане на мерките от комуникационната стратегия. Актуализацията на програмата за реализация се одобрява от общинския съвет по предложение на кмета на общината.

IX. 2. Индикатори

Системата от индикатори за наблюдение на изпълнението на плана, има за цел въз основа на събраната обективна информация и данни да отчита напредъка и степента на постигане на целите и приоритетите за развитие на общината по физически и финансови характеристики.

Индикаторите за наблюдение обхващат физическите характеристики (параметри) по отношение реализацията на поставените цели и приоритети за развитие, като се ползват два вида индикатори - за продукт и за резултат.



Индикаторите за продукт се отнасят до наблюдението и оценката на изпълнението на определените приоритети и/или мерки за развитие на общината.

Индикаторите за резултат отчитат изпълнението на стратегическите цели и имат значение за цялостната оценка на ефективността на избраната стратегия и политика за устойчиво интегрирано местно развитие за съответния период.

Възприетата система от индикатори включва и двата типа, като техния брой и структура е съобразена с необходимостта от извършване на ежегодното отчитане на изпълнението на ПИРО, както и с възможността да се извърши междинна оценка, при необходимост, ако се търси евентуална актуализация на плана.

За да може събирането на данни и техния анализ да се извършва от администрацията при приемливи разходи, е необходимо индикаторите да отговорят на следните критерии:

- ✦ Да са приложими и съществени за измерване на целите /приоритетите/ мерките, заложи в плана;
- ✦ Да са проверими – необходимата информация да може да бъде набавена без допълнителни разходи;
- ✦ Да са специфични към установените проблеми;
- ✦ Да са сравними - има възможност за определяне на адекватна базова стойност.

Ето защо, при спазване на тези условия, набора от индикатори на ПИРО на община Лясковец 2021-2027 е сведен до няколко значими, съотнесени към целите на ПИРО, които отчитат въздействието на възприетата стратегия, и подходящо подбрани индикатори за продукт, оценяващи постигнатите конкретни резултати в определени сектори, представени в Приложение 3.

При актуализация на ПИРО – Лясковец Приложение №3. Матрица на индикаторите е актуализирана

Х.ПРИЛОЖЕНИЯ

Приложение 1. Програма за реализация на ПИРО на Община Лясковец за периода 2021-2027 г.: описание на предвидените мерки и дейности (актуализирано 2025)

Приоритет	Мярка	Дейност/ Проектна идея	Кратко описание	Зона за въздей ствие	Индикати вен бюджет (хил. лв.)	Източник на финансиране	Период на изпълнение	Административна структура (звено в общината), отговорно за реализация на мярката
Приоритет 1: „Подобряване на свързаността и жизнената среда“					27065			
	Мярка 1.1: „Облагородяване облика, безопасността и сигурността на жизнената среда“				7127			
Приоритет 1.	Мярка 1.1.	Дейност 1: „Реконструкция, обновяване и рехабилитация на жилищни зони в гр. Лясковец“	Интегриран проект на секторно ниво включващ: Рехабилитация и благоустрояване на уличната мрежа в жилищните квартали в гр. Лясковец, обновяване на пешеходните зони, облагородяване на зелените зони, модернизация на улично осветление, в това число изграждане на смарт система за управление, мерки за осигуряване на сигурно и безопасно придвижване на лица с увреждане и деца и обособяване на паркинг зони.	Други зони	1 000	ПРСР 2014-2020 г. СПРЗСР 2021-2027 г., РБ, НП	2021-2027	Общинска администрация
			Проект ОР-24.001-2733 Реконструкция и рехабилитация на улици, тротоари и съоръжения към тях в квартали на град Лясковец - подобект № 13: улица „Тодор Хрулев“ - участък с осови точки 11-		914	ИП към ЗДБРБ	2024-2027	Общинска администрация



**План за интегрирано развитие на Община Лясковец 2021 – 2027г.
(Актуализация 2025 г.)**

Приоритет	Мярка	Дейност/ Проектна идея	Кратко описание	Зона за въздей ствие	Индикати вен бюджет (хил. лв.)	Източник на финансиране	Период на изпълнение	Административна структура (звено в общината), отговорно за реализация на мярката
			127-125-131-169-167-166-165 с дължина 749.50 м					
			Проект ОР-24.001-2734 Реконструкция и рехабилитация на улици, тротоари и съоръжения към тях в квартали на град Лясковец - подобект № 20: улица с осови точки 192-193-194-ПИ 391 с дължина 159.96 м		137	ИП към ЗДБРБ	2024-2027	Общинска администрация
			Проект BG-RRP-4.028-0082-C01 Реконструкция и модернизация на системите за външно изкуствено улично осветление в община Лясковец, област Велико Търново, включваща: гр. Лясковец, с. Джулюница, с. Добри дял, с. Драгижево, с. Козаревец и с. Мерданя		1 566	НПВУ	2024-2025	Общинска администрация
Приоритет 1.	Мярка 1.1.	Дейност 2: „Благоустрояване на селищната среда в населените места извън градския център“	Интегриран проект на секторно ниво включващ: Благоустрояване и рехабилитация на уличната мрежа в селата, изграждане и модернизация на уличното осветление, обновяване на обществените зони и центрове (паркове, тротоари и др. елементи на жилищната среда) и мерки за осигуряване на сигурно и безопасно придвижване на лица с увреждане и деца.	Други зони	450	ПРСР 2014- 2020 г., СПРЗСР,РБ, СБ	2021-2027	Общинска администрация
Приоритет 1.	Мярка 1.1.	Дейност 3: „Разширяване на	Разширяване и изграждане на система за видеонаблюдение в	Цялата терито	150	РБ, СБ	2021-2027	Общинска администрация



План за интегрирано развитие на Община Лясковец 2021 – 2027г.
(Актуализация 2025 г.)

Приоритет	Мярка	Дейност/ Проектна идея	Кратко описание	Зона за въздей ствие	Индикати вен бюджет (хил. лв.)	Източник на финансиране	Период на изпълнение	Административна структура (звено в общината), отговорно за реализация на мярката
		мрежата за видеонаблюдение за град Лясковец и изграждане на системи за видеонаблюдение в селищата от общината	населените места в община Лясковец.	рия / Зона 1 и Зона 3 (под- зона гр. Лясков ец)				
Приоритет 1.	Мярка 1.1.	Дейност 4: „Обновяване/реконструкция /подмяна на автобусните спирки на територията на общината“	Подобряване състоянието на спирките на обществен транспорт и благоустрояване на околното пространство	Цялата територия	50	СБ	2021-2027	Общинска администрация
Приоритет 1.	Мярка 1.1.	Дейност 5: „Подобряване на транспортната безопасност чрез изграждане на кръгово кръстовище на входа от Горна Оряховица към Лясковец“	Проектиране и изграждане на кръгово кръстовище на входа от Горна Оряховица към Лясковец за осигуряване на транспортната безопасност	Други зони	850	РБ	2021-2027	Общинска администрация
Приоритет 1.	Мярка 1.1.	Дейност 6: „Обособяване на зони за паркиране около нови производствени зони в град Лясковец“	Проектиране и изграждане на зони за паркиране в трите промишлени зони	Зона 1	75	СБ	2021-2027	Общинска администрация
Приоритет 1.	Мярка 1.1.	Дейност 7: „Изграждане на приют за кучета“	Отреждане на терен и изграждане на приюта под формата партньорство със съседна община и/или частна инициатива	Други зони	75	СБ, частен капитал	2021-2027	Общинска администрация/ частен субект/ съседна община



**План за интегрирано развитие на Община Лясковец 2021 – 2027г.
(Актуализация 2025 г.)**

Приоритет	Мярка	Дейност/ Проектна идея	Кратко описание	Зона за въздей ствие	Индикати вен бюджет (хил. лв.)	Източник на финансиране	Период на изпълнение	Административна структура (звено в общината), отговорно за реализация на мярката
Приоритет 1.	Мярка 1.1.	Дейност 8: „Реконструкция на ул. „Васил Левски“, гр. Лясковец, общ. Лясковец, Област Велико Търново“ (допълнена)	„Реконструкция на ул. „Васил Левски“, гр. Лясковец, общ. Лясковец	Други зони	1 860	СПРЗСР 2023-2027	2025-2027	Общинска администрация
	Мярка 1.2: Изграждане и развитие на места за отдих, развлечения и спорт				3 329			
Приоритет 1.	Мярка 1.2.	Дейност 1: „Обновяване и развитие на Спортен комплекс „Михаил Алексиев“ и изграждане и обновяване на спортни съоръжения и площадки за масов спорт в гр. Лясковец“	Обновяване на трибуни (вкл. изграждане на козирка), pista и поставянето на оградни пана на градски стадион „Михаил Алексиев“; Изграждане и обновяване на спортни съоръжения и площадки за масов спорт – открита спортна площадка тенис на корт и открита спортна площадка комбинирана - волейбол, баскетбол – към Стадион „Михаил Алексиев“.	Зона 3	600	РП / СБ / НП	2021-2027	Общинска администрация/ Спортни клубове
			Проект BG06RDNP001-19.613-0004-C03 Реконструкция на открити спортни площадки в гр. Лясковец		151	ПРСР	2023-2025	
Приоритет 1.	Мярка 1.2.	Дейност 2: „Обновяване на стадионите в селата Джулюница, Добри дял и Козаревец“	Обновяване на трибуни на стадион „Владислав“ с. Джулюница, и обновяване на съблекални на стадион с. Добри дял и с. Козаревец.	Други зони	125	СБ/РБ	2021-2027	Общинска администрация/ Кметства



**План за интегрирано развитие на Община Лясковец 2021 – 2027г.
(Актуализация 2025 г.)**

Приоритет	Мярка	Дейност/ Проектна идея	Кратко описание	Зона за въздей ствие	Индикати вен бюджет (хил. лв.)	Източник на финансиране	Период на изпълнение	Административна структура (звено в общината), отговорно за реализация на мярката
Приоритет 1.	Мярка 1.2.	Дейност 3: „Рехабилитация и изграждане на нови спортни площадки в населените места извън градския център“	Дейността включва рехабилитация на спортна площадка в с. Джулюница и изграждане на спортна площадка за мини футбол в село Добри дял, спортни площадки в с. Драгижево и в с. Миндя	Цялата територия	250	СПРЗСР 2021-2027 г./ВОМР	2021-2027	Общинска администрация
			Проект ОР-24.001-0320 Изграждане на открита спортна площадка в с. Драгижево, общ. Лясковец		203	ЗДБРБ	2024-2027	
Приоритет 1.	Мярка 1.2.	Дейност 4: „Обособяване и развитие на зона за спорт и отдих в местността до и покрай Манастир „Св. Петър и Павел“	Дейността включва изготвяне на концепция, подготовка на проектна документация, обособяване на зони, изграждане на места за спорт и отдих и облагородяване на местността.	Зона 3	225	СПРЗСР 2021-2027 г./ВОМР/ ЕТС	2021-2027	Общинска администрация
Приоритет 1.	Мярка 1.2.	Дейност 5: „Изграждане на извънградски алеи за спорт и отдих - пешеходна алея до Аркус и пешеходна алея до Горна Оряховица“	Дейността включва подготовка на проектна документация, изграждане на алеи и обособяване на места за отдих.	Други зони	320	СПРЗСР/ВОМР/ ЕТС / СБ	2021-2027	Общинска администрация
Приоритет 1.	Мярка 1.2.	Дейност 6: „Изграждане на зони за рекреация и отдих в населените места“	Дейността включва изграждане на зона рекреация в с. Драгижево на подходящ терен в урбанизирана територия и възстановяване/обновяване зона за отдих в местността „Попенец“ в с. Козаревец	Зона 3/Друг и зони	225	СПРЗСР/ВОМР/ ЕТС / СБ	2021-2027	Общинска администрация
Приоритет 1.	Мярка 1.2.	Дейност 7: „Ремонт и благоустрояване на	Обособяване на отделни зони във вътрешен двор на ДГ „Пчелица“, ДГ	Други зони	155	ПРСР 2014 - 2020	2021-2023	Общинска администрация



План за интегрирано развитие на Община Лясковец 2021 – 2027г.
(Актуализация 2025 г.)

Приоритет	Мярка	Дейност/ Проектна идея	Кратко описание	Зона за въздей ствие	Индикати вен бюджет (хил. лв.)	Източник на финансиране	Период на изпълнение	Административна структура (звено в общината), отговорно за реализация на мярката
		площадки за игра на открито в детски градини в град Лясковец	„Радост“ и ДГ „Славейче“ за възрастова група от 3 до 7 години с детски съоръжения					
Приоритет 1.	Мярка 1.2.	Дейност 8: „Ремонт на спортни площадки в СУ „Максим Райкович“ - град Лясковец“	СМР на обект „Ремонт на спортни площадки в СУ „Максим Райкович“ - град Лясковец, кв. 81, УПИ I“, I-ви строителен етап - преасфалтиране на площадка, доставяне и монтиране баскетболни табла с рингове с мрежи, нови вратички за мини-футбол (хандбал), осигуряване на достъпна среда обособяване на площадка за фитнес и др.	Други зони				Общинска администрация
			Проект BG06RDNP001-19.037-0004-C04 Ремонт на спортни площадки в СУ „Максим Райкович“ - град Лясковец		150	ПРСР 2014 - 2020	2021-2023	
			Проект „Изграждане на спортни площадки със специализирана спортна настилка в СУ „Максим Райкович“, гр. Лясковец		180	МОН	2022-2023	
			Проект ОР-24.001-0322 Ремонт на спортни площадки в СУ „Максим Райкович“, гр. Лясковец" – трети етап – огради и трибуни		123	ЗДБРБ	2024-2026	
Приоритет 1.	Мярка 1.2.	Дейност 9: „Изграждане на площадка за безопасност на движението (двор на	Изграждане/обособяване на площадка за провеждане на занятия по безопасност на движението	Други зони	22	СБ/РБ	2021-2023	Общинска администрация



**План за интегрирано развитие на Община Лясковец 2021 – 2027г.
(Актуализация 2025 г.)**

Приоритет	Мярка	Дейност/ Проектна идея	Кратко описание	Зона за въздей ствие	Индикати вен бюджет (хил. лв.)	Източник на финансиране	Период на изпълнение	Административна структура (звено в общината), отговорно за реализация на мярката
		училище) в село Джулюница“						
Приоритет 1.	Мярка 1.2.	Дейност 10: Изграждане на площадка за безопасност на движението в обекти на образователната инфраструктура (допълнена)	Изграждане/обособяване на площадка за провеждане на занятия по безопасност на движението в СУ „Максим Райкович“, НУ „Цани Гинчев“, ДГ „Радост“ и др.	Други зони	10	СБ/РБ	2021-2027	Общинска администрация
Приоритет 1.	Мярка 1.2.	Дейност 11. Основен ремонт на съществуващ физкултурен салон на НУ " Цани Гинчев", гр. Ляскове (допълнена)	Програма за изграждане и основен ремонт на спортни площадки и физкултурни салони в държавните и общинските училища за периода 2024 – 2027 г.		590	МОН	2024-2025	Общинска администрация
	Мярка 1.3: „Подобряване на комфорта и сигурността на обществените и жилищните сгради“				7 900			
Приоритет 1.	Мярка 1.3.	Дейност 1: „Въвеждане на мерки за ЕЕ, модернизация на детските градини разположени извън градския център и благоустрояване на заобикалящата среда“	Дейността включва въвеждане на ЕСМ в ДГ „Сладкопойна чучулига“ (с. Джулюница), ДГ „Вълшебство“ (с. Драгижево), ДГ „Детелина“ (с. Козаревец) и ДГ „Щастливо детство“ (с. Добри дял); обновяване на материалната база (оборудване и съоръжения); благоустроителни дейности на околното пространство; осигуряване на достъпна среда.	Други зони	950	ПВУ/Фонд за декарбониза ция/ СПРЗСР/ВОМ Р	2021-2027	Общинска администрация
Приоритет 1.	Мярка 1.3.	Дейност 2: „Реконструкция на	BG06RDNP001-7.008-0048-C04 Реконструкция на сграда на	Други зони	534	ПРСР 2014- 2020	2019-2022	Общинска администрация



План за интегрирано развитие на Община Лясковец 2021 – 2027г.
(Актуализация 2025 г.)

Приоритет	Мярка	Дейност/ Проектна идея	Кратко описание	Зона за въздей ствие	Индикати вен бюджет (хил. лв.)	Източник на финансиране	Период на изпълнение	Административна структура (звено в общината), отговорно за реализация на мярката
		сграда на общинска администрация Лясковец с цел подобряване на енергийната ефективност	общинска администрация Лясковец с цел подобряване на енергийната ефективност					
Приоритет 1.	Мярка 1.3.	Дейност 3: „Въвеждане на мерки за ЕЕ и модернизация на образователна инфраструктура“	Дейността включва въвеждане на ЕСМ и използване на ВЕИ в СУ „Максим Райкович“ гр. Лясковец (корпус 1 и корпус 2) и ОУ „П. Славейков“ с. Джулунница; осигуряване на достъпна среда, обновяване на материалната база (оборудване и обзавеждане); благоустроителни дейности на околното пространство.	Други зони	400	НПВУ/Фонд за декарбонизация / СПРЗСР/ВОМ Р/ ФЕЕВИ	2021-2027	Общинска администрация/ ДГ, Настоятелства
			Проект „Внедряване на мерки за енергийна ефективност на Корпус 1 на СУ „Максим Райкович“ в гр. Лясковец“		888	ПМС №360/10.12. 2020г.	2021 - 2023	Общинска администрация
			Проект BG-RRP-1.015-1363-C02 Изграждане на училищна STEM среда и високотехнологични оборудвани и свързани класни стаи (ВОСКС) в СУ „Максим Райкович“ - Лясковец		364	НПВУ	2024-2026	СУ "Максим Райкович" - Лясковец
			Проект ОР-24.001-0319 Подмяна на отоплителната инсталация в сградата на СУ „М. Райкович“, гр. Лясковец		186	ЗДБРБ	2024-2025	Общинска администрация



**План за интегрирано развитие на Община Лясковец 2021 – 2027г.
(Актуализация 2025 г.)**

Приоритет	Мярка	Дейност/ Проектна идея	Кратко описание	Зона за въздей ствие	Индикати вен бюджет (хил. лв.)	Източник на финансиране	Период на изпълнение	Административна структура (звено в общината), отговорно за реализация на мярката
			Проект BG06RDNP001-19.613-0001-C03 Ремонт на отоплителна инсталация в сградата на ОУ „П.Р. Славейков” в с. Джулюница, общ. Лясковец		198	ПРСР	2023-2025	Общинска администрация
			Проект „Подобряване на социалната инфраструктура“ с обект: „ОУ „П. Р. Славейков“, с. Джулюница, общ. Лясковец“		378	МТСП, Проект: „Красива България“	2023	Общинска администрация
			Проект BG-RRP-1.015-0933-C02 Изграждане на STEM център в НУ „Цани Гинчев“, гр. Лясковец		182	НПВУ	2024-2026	НУ „Цани Гинчев“
			Проект BG-RRP-1.015-1481-C01 Изграждане на училищна STEM среда и високотехнологични оборудвани и свързани класни стаи (ВОСКС) - Обединено училище „П. Р. Славейков“, с. Джулюница		182	НПВУ	2024-2026	ОБУ „П.Р. Славейков“
Приоритет 1.	Мярка 1.3.	Дейност 4: „Подобряване на материално - техническата база на общинския сграден фонд“	Дейността включва обновяване на сградите, въвеждане на ЕСМ, модернизация на техническата база на читалищата в селата Мердания, Драгижево, Добри Дял и Джулюница и сградите на кметствата по населени места и облагородяване на околното пространство.	Други зони	500	НПВУ/Фонд за декарбонизация / СПРЗСР 2023-2027г./ВОМР /ФЕЕВИ		Общинска администрация
			Проект ОР-24.001-0318 Укрепително – ремонтни работи на НЧ „Развитие – 1894“ с. Драгижево		912	ЗДБРБ	2024-2026	Общинска администрация



**План за интегрирано развитие на Община Лясковец 2021 – 2027г.
(Актуализация 2025 г.)**

Приоритет	Мярка	Дейност/ Проектна идея	Кратко описание	Зона за въздей ствие	Индикати вен бюджет (хил. лв.)	Източник на финансиране	Период на изпълнение	Административна структура (звено в общината), отговорно за реализация на мярката
			Проект „Ремонт на Народно читалище „Развитие 1902“, с. Мерданя“		560	ОБ	2024	Общинска администрация
Приоритет 1.	Мярка 1.3.	Дейност 5: „Ремонт и обновяване на Читалище „П. Р. Славейков - 1903“, с. Добри дял“	Дейността включва СМР на покривите на сградата, ремонт на настилка в библиотеката, изкърпване на компрометирани мазилки по фасадите на сградата, подмяна на настилка на площадката пред централния вход на читалището и ново парково обзавеждане.	Други зони	96	Проект „Красива България“	2021	Общинска администрация
Приоритет 1.	Мярка 1.3.	Дейност 6: „Осигуряване на подходящи условия и въвеждане на мерки за енергийна ефективност в сграда за обществено обслужване“	Разширяване на услугата, подобряване на материално - техническата база (в т.ч. оборудване и обзавеждане) и въвеждане на ЕСМ в сградата на Домашен социален патронаж - гр. Лясковец).	Други зони	330	НПВУ/Фонд за декарбонизация / СПРЗСР/ВОМ Р/ ФЕЕВИ		Общинска администрация
			Проект: Модернизация на Домашен социален патронаж при община Лясковец със съвременно оборудване		26	Фонд Социална закрила към МТСП	2022	Общинска администрация
			Проект Оптимизиране условията на труд в Домашен социален патронаж - Лясковец с ново и необходимо оборудване		45	Фонд Социална закрила към МТСП	2025	Общинска администрация
Приоритет 1.	Мярка 1.3.	Дейност 7: „Реконструкция и енергийна модернизация на	Изготвяне на енергийно обследване, реконструкция на сградата (в т.ч. конструктивно ако е	Други зони	320	НПВУ/Фонд за декарбонизация /	2021-2027	Общинска администрация



**План за интегрирано развитие на Община Лясковец 2021 – 2027г.
(Актуализация 2025 г.)**

Приоритет	Мярка	Дейност/ Проектна идея	Кратко описание	Зона за въздей ствие	Индикати вен бюджет (хил. лв.)	Източник на финансиране	Период на изпълнение	Административна структура (звено в общината), отговорно за реализация на мярката
		сградата на старото Кино в Лясковец“	необходимо), въвеждане на ЕСМ и оборудване.			СПРЗСР/ВОМ Р/ ФЕЕВИ		
Приоритет 1.	Мярка 1.3.	Дейност 8: „Въвеждане на ЕСМ в многофамилни и еднофамилни сгради на територията на община“	Дейността включва изготвяне на технически паспорти на сградите, енергийни обследване, изпълнение на мерки за ЕЕ, съпътстващи дейности и конструктивно укрепване (при необходимост) и инсталиране на възобновяеми енергийни източници (при технологична възможност)	Други зони	850	НПВУ/Фонд за декарбониза ция / СПРЗСР/ВОМ Р/ ФЕЕВИ	2021-2027	Общинска администрация/ Сдружения на собствениците / Собственици на еднофамилни жилища,
Мярка 1.4: „Развитие на транспортните системи и мобилността“					5 974			
Приоритет 1.	Мярка 1.4.	Дейност 1 „Рехабилитация и реконструкция на общинската пътна мрежа“	Дейността е свързана с подобряване на експлоатационните качества на общинската пътна мрежа и нейната безопасност. Включени са: 1) Общински път VTR2180 връзка с I-4 (Велико Търново-Антоново) - Добри дял – граница Община Златарица; 2) Общински път VTR1286 и път VTR2287 връзка I-4 (Велико Търново-Антоново) – Джулюница - граница Община Стражица; 4) Общински път VTR1014 Граница Община Велико Търново - Драгижево (връзка с II-53 (Поликрайще- Горна Оряховица- Елена;	Цялата терито рия	3 500	РБ / ЕТС	2021-2027	Общинска администрация



**План за интегрирано развитие на Община Лясковец 2021 – 2027г.
(Актуализация 2025 г.)**

Приоритет	Мярка	Дейност/ Проектна идея	Кратко описание	Зона за въздей ствие	Индикати вен бюджет (хил. лв.)	Източник на финансиране	Период на изпълнение	Административна структура (звено в общината), отговорно за реализация на мярката
			5) Общински път VTR2184 връзка с II-53 (Поликрайще-Горна Оряховица-Елена)- Драгижево - граница Община Велико Търново; 6) Общински път IV – 51411 Честово - Козаревец.					
			3) Общински път VTR1182 и път VTR1183 връзка с III-514 (Велико Търново-Горна Оряховица-Камен) - Лясковец и връзка с II-53 (Поликрайще - Горна Оряховица-Елена); Проект ОР-24.001-0317 Реконструкция и рехабилитация на участък от общински път VTR 1182 в обхвата на поземлени имоти 44793.108.149, 44793.47.148, 44793.48.147 по КKKP на гр. Лясковец		2 474	ЗДБРБ	2024-2026	Общинска администрация
Мярка 1.5: „Социални и здравни услуги“					2 735			
Приоритет 1.	Мярка 1.5.	Дейност 1: „Разширяване и създаване на нови услуги за възрастни хора, в това число мобилни и интегрирани услуги“	Дейността е насочена към разширяване на съществуващи социални услуги чрез разширяване на резидентните услуги извън градския център, създаване на нови услуги в рамките на общността базирани на потребностите, в това число мобилни и интегрирани услуги и подобряване квалификацията на персонала. В обхвата на дейността	Други зони				Общинска администрация



**План за интегрирано развитие на Община Лясковец 2021 – 2027г.
(Актуализация 2025 г.)**

Приоритет	Мярка	Дейност/ Проектна идея	Кратко описание	Зона за въздей ствие	Индикати вен бюджет (хил. лв.)	Източник на финансиране	Период на изпълнение	Административна структура (звено в общината), отговорно за реализация на мярката
			попада и развитие на нова социална услуга „Асистентска подкрепа“.					
			Проект BG05FMOP001-5.001-0085-C07 Топъл обяд в условията на пандемията от covid-19 в община Лясковец		79	ОП ХОМП 2014-2020	2021-2022	Общинска администрация
			Проект BG05SFPR003-1.001-0131-C04 Топъл обяд в Община Лясковец		173	Програма ХОМП 2021-2027	2022-2025	Общинска администрация
			Проект: BG05SFPR002-2.001-0150-C03 Грижа в дома в община Лясковец		666	ПРЧР 2021-2027	2023-2025	Общинска администрация
			Проект BG05SFPR002-2.002-0100-C01 Укрепване на общинския капацитет за качествени и достъпни социални услуги в община Лясковец		51	ПРЧР 2021-2027	2023-2025	Общинска администрация
			Проект BG05SFPR002-2.012-0091-C01 Иновативни здравно-социални услуги в община Лясковец		331	ПРЧР 2021-2027	2025-2027	Общинска администрация
			Проект BG-RRP-13.009-0017 Модернизация и декарбонизиране на автопарка за предоставяне на социални услуги в община Лясковец		113	НПВУ	2025-2026	Общинска администрация
Приоритет 1.	Мярка 1.5.	Дейност 2: „Разширяване на обхвата на услуги за социално включване на лица с увреждания и за деца и семейства в	Дейността включва анализ на потребностите и обособяване на нови и/или разширяване на съществуващи социални услуги, набиране и обучение на персонала.	Други зони	130	ПРЧР/СБ	2021-2024	Общинска администрация



**План за интегрирано развитие на Община Лясковец 2021 – 2027г.
(Актуализация 2025 г.)**

Приоритет	Мярка	Дейност/ Проектна идея	Кратко описание	Зона за въздей ствие	Индикати вен бюджет (хил. лв.)	Източник на финансиране	Период на изпълнение	Административна структура (звено в общината), отговорно за реализация на мярката
		неравностойно положение“						
Приоритет 1.	Мярка 1.5.	Дейност 3: „Разширяване на услугите на ЦОП с развитие на мобилно звено за подкрепа на деца и семейства“	Дейността включва обучени на персонала, обновяване, разширяване и модернизация на техническата база, закупуване на транспортни средства	Други зони	50	СБ	2021-2023	Общинска администрация
Приоритет 1.	Мярка 1.5.	Дейност 5: „Разкриване на нови междубоински социални услуги – ЦНСТ с община Стражица“	Интегриран проект съвместно с община Стражица. Планиране се разкривана на ЦНСТ с над общинско значение. Дейността включва изготвяне на техническа документация, извършване на СМР, оборудване и обзавеждане на центъра, подбор и обучение на персонал.	Други зони	267	ВМОР / СБ / ПРЧР	2021-2027	Общинска администрация
Приоритет 1.	Мярка 1.5.	Дейност 6: „Обновяване на здравна инфраструктура и въвеждане на ЕСМ“	Дейността е насочена към подобряване състоянието на наличните здравни заведения на територията на общината. Включват се СМР, в това число ЕСМ и модернизиране на здравните заведения - оборудване и обзавеждане.	Други зони	350	НПВУ/Фонд за декарбониза ция / НП / СБ/ПРСР 2014-2020/ частни инвестиции	2021-2027	Общинска администрация
Приоритет 1.	Мярка 1.5.	Дейност 7: „Реконструкция и рехабилитация на пенсионерски клуб село Джулюница“	Дейността е насочена към обновяване на съществуващия дом, закупуване на оборудване и съоръжения за активно включване на възрастните хора.	Други зони	60	СБ	2023	Общинска администрация



**План за интегрирано развитие на Община Лясковец 2021 – 2027г.
(Актуализация 2025 г.)**

Приоритет	Мярка	Дейност/ Проектна идея	Кратко описание	Зона за въздей ствие	Индикати вен бюджет (хил. лв.)	Източник на финансиране	Период на изпълнение	Административна структура (звено в общината), отговорно за реализация на мярката
Приоритет 1.	Мярка 1.5.	Дейност 8: „Създаване и развитие на форми за подкрепяща заетост чрез социални предприятия“	Дейността включва създаване на условия за заетост и социално включване на рисковите групи в общинско социално предприятие.	Цялата територия	320	ПРЧР 2021-2027/ЕТС, ФМ на ЕИП	2021-2027	Общинска администрация
Приоритет 1.	Мярка 1.5.	Дейност 9: „Създаване на устойчива заетост в публичните услуги на Община Лясковец“	Осигуряване на устойчиво интегриране на пазара на труда на безработни и неактивни лица, на възраст между 30 и 54 г., както и на безработни или неактивни лица над 54 годишна възраст, регистрирани в Дирекция „Бюро по труда“, икономически неактивни лица, извън образование и обучение, в т.ч. обезкуражени.	Цялата територия	143	ОПРЧР 2014-2020, ПРЧР 2021-2027, Национални програми	2021-2027	Общинска администрация
Приоритет 2: „Съхранение на природните ресурси“					19 976			
	Мярка 2.1 „Подобрение на водоснабдителната и канализационна инфраструктура“				18 250			
Приоритет 2.	Мярка 2.1.	Дейност 1: „Реконструкция и подмяна на участъци от водопроводната мрежа“	Интегриран проект съвместно с „Вик Йовковци“ с обхват реконструкция и подмяна на водопроводната мрежа и възстановяване на пътната настилка в населените места на територията на община Лясковец.	Цялата територия				Общинска администрация
			Проект ОР-24.001-0316 Реконструкция и подмяна на участъци от водопроводна мрежа на с. Джулюница, общ. Лясковец		5 516	ЗДБРБ	2024-2026	Общинска администрация



**План за интегрирано развитие на Община Лясковец 2021 – 2027г.
(Актуализация 2025 г.)**

Приоритет	Мярка	Дейност/ Проектна идея	Кратко описание	Зона за въздей ствие	Индикати вен бюджет (хил. лв.)	Източник на финансиране	Период на изпълнение	Административна структура (звено в общината), отговорно за реализация на мярката
			Проект „Реконструкция и подмяна на участъци от водопроводната мрежа на с. Добри дял, общ. Лясковец“		2 577	ДБ и СФ	2022-2024	Общинска администрация
			Проект BG06RDNP001-7.021-0032-C03 Реконструкция и рехабилитация на водопроводна мрежа в с. Козарево и с. Драгижево, община Лясковец, област Велико Търново		2 876	ПРСР 2014-2020	2023-2025	Общинска администрация
Приоритет 2.	Мярка 2.1.	Дейност 2: „Изграждане на водопровод и смесена канализационна мрежа на ново урбанизираните терени около гр. Лясковец“	Интегриран проект съвместно с „Вик Йовковци“, който има за задача да осигури водоснабдяване и отвеждане на отпадни води ново урбанизираните терени съгласно предвижданията на ОУП и възстановяване на пътната настилка.	Цялата територия	1 200	СПРЗСР 2023-2027г./РБ/	2021-2027	Вик Йовковци/ Община Лясковец
Приоритет 2.	Мярка 2.1.	Дейност 3: „Ремонт на участъци от канализационната мрежа на гр. Лясковец“	Интегриран проект съвместно с „Вик Йовковци“ за ремонт на участъци от канализационната мрежа в гр. Лясковец и възстановяване на пътната настилка.	Друга територия	2 100	СПРЗСР 2023-2027г./РБ/	2021-2027	Вик Йовковци/ Община Лясковец
Приоритет 2.	Мярка 2.1.	Дейност 4: „Изграждане на смесена/локална канализационна мрежа и локални пречиствателни станции за отпадни води“	Интегриран проект съвместно с „Вик Йовковци“ доизграждане на канализационните системи и изграждане на локални пречиствателни станции, с които да се преустанови заустване на отпадни води в деретата в селата.	Друга територия	1 300	СПРЗСР 2023-2027г./РБ/	2021-2027	Вик Йовковци/ Община Лясковец



План за интегрирано развитие на Община Лясковец 2021 – 2027г.
(Актуализация 2025 г.)

Приоритет	Мярка	Дейност/ Проектна идея	Кратко описание	Зона за въздей ствие	Индикати вен бюджет (хил. лв.)	Източник на финансиране	Период на изпълнение	Административна структура (звено в общината), отговорно за реализация на мярката
Приоритет 2.	Мярка 2.1.	Дейност 5: „Реконструкция и подмяна на участъци от водопроводната мрежа в с. Мерданя, община Лясковец, Област Велико Търново Първи етап“ (допълнена)	Реконструкция и рехабилитация на водопроводната мрежа в с. Мерданя, Община Лясковец.	Други зони	1 890	СПРЗСР 2023-2027	2025-2027	Общинска администрация
Приоритет 2.	Мярка 2.1.	Дейност 6. „Реконструкция и подмяна на участъци от водопроводната мрежа в с. Мерданя, община Лясковец, Област Велико Търново Втори етап“ (допълнена)	Реконструкция и рехабилитация на водопроводната мрежа в с. Мерданя, Община Лясковец.	Други зони	791	СПРЗСР 2023-2027	2025-2027	Общинска администрация
	Мярка 2.2 „Ефективно управление на отпадъците“				750			
Приоритет 2.	Мярка 2.2.	Дейност 1: „Насърчаване на кръговата икономика“	Дейността включва: 1) Разширяване на зоните за разделно събиране на отпадъци в община Лясковец; 2) Въвеждане на система за събиране на текстилни отпадъци на територията на община Лясковец; 3) Провеждане на информационни кампании и разяснения за насърчаване на населението за отговорно поведение и разделно събиране на отпадъци; 4) Въвеждане на екологични публично-частни	Цялата територия/ Зона 1/ Зона 2/ Зона 3	400	СБ/НП, НПВУ, ПОС 2021-2027	2021-2027	Община Лясковец, Предприятия за сметосъбиране, частни бенефициенти



**План за интегрирано развитие на Община Лясковец 2021 – 2027г.
(Актуализация 2025 г.)**

Приоритет	Мярка	Дейност/ Проектна идея	Кратко описание	Зона за въздей ствие	Индикати вен бюджет (хил. лв.)	Източник на финансиране	Период на изпълнение	Административна структура (звено в общината), отговорно за реализация на мярката
			инициативи и практики за рециклиране на отпадъци и др.					
Приоритет 2.	Мярка 2.2.	Дейност 2: „Рекултивация на замърсени терени и дерета на територията на общината“	Контрол и отстраняване на нерегламентирани сметища на територията на общината, почистване и рекултивация на дерета и замърсени терени на територията на общината (Пехчан дере в с. Козаревец).	Цялата територия	350	СБ	2021-2027	Общинска администрация
Мярка 2.3 „Намаляване на рисковете от климатичните промени“					976			
Приоритет 2.	Мярка 2.3.	Дейност 1: „Наблюдение и укрепване на свлачище в Джулюница“	Дейността включва проучване на състоянието, изготвяне на проект и изпълнение на дейности за укрепването му .	Друга територия	350	РБ, ПОС 2021-2027	2021-2027	Общинска администрация
Приоритет 2.	Мярка 2.3.	Дейност 2: „Създаване на зелени защитни пояси и крайпътно озеленяване“	Дейността включва проучване и определяне на зони за изграждане на зелени пояси за защита.	Цялата територия	120	СБ	2021-2027	Общинска администрация
Приоритет 2.	Мярка 2.3.	Дейност 3: „Мониторинг и поддържане на язовирите общинска собственост“	Дейността е насочена към поддържане на наличните 14 микроязовира, мониторинг на тяхното състояние и възстановителни дейности при необходимост.	Друга територия / Зона 3	220	РБ/СБ	2021-2027	Общинска администрация
Приоритет 2.	Мярка 2.3.	Дейност 4: Оборудване за доброволно формиране към Община Лясковец (допълнена)	Дейността е повишаване готовността на добволното формиране чрез оборудване и специализирано облекло при овладяване на бедствия, пожари и	Цялата територия	100	РБ/СБ	2021-2027	Общинска администрация



**План за интегрирано развитие на Община Лясковец 2021 – 2027г.
(Актуализация 2025 г.)**

Приоритет	Мярка	Дейност/ Проектна идея	Кратко описание	Зона за въздей ствие	Индикати вен бюджет (хил. лв.)	Източник на финансиране	Период на изпълнение	Административна структура (звено в общината), отговорно за реализация на мярката
			извънредни ситуации и отстраняване на последствията от тях					
Приоритет 2.	Мярка 2.3.	Дейност 5: Проект ОР- 24.001-0321 Аварийно- възстановителни, строителни и монтажни работи на водосток над дере в с. Добри дял на ул. „Победа“ между о.т. 407-409-410 (допълнена)	Дейността обхваща извършване на строително - ремонтни дейности	Друга терито рия	186	ЗДБРБ	2024-2026	Общинска администрация
Приоритет 3 „Устойчива среда за развитие на бизнес и професионалната и лична реализация“					26 360			
	Мярка 3.1 „Развитие и подобряване на бизнес средата“				21 575			
Приоритет 3.	Мярка 3.1.	Дейност 1: „Подобряване на пътната инфраструктура и модернизация на техническа инфраструктура в промишлените зони“	Дейността е насочена към развитие на трите производствени зони около гр. Лясковец и зоната при с. Козаревец, като са включени дейности за изготвяне на ПУП и изграждане на довеждаща техническа инфраструктура.	Зона 1 / Зона 2	1 250	СБ / РБ	2021-2027	Общинска администрация
Приоритет 3.	Мярка 3.1.	Дейност 2: „Насърчаване на инвестиции в подобряване на материалната среда и производственото	Дейността е насочена към технологично модернизиране, разширяване на предлаганите услуги и въвеждане на мерки за енергийна ефективност в местните предприятия	Други терито рии	3 500	ПКИП 2021- 2027/СПРЗС Р2023-2027 /ПНИИДИТ/, НПВУ, ПРСР 2014-2020/ ОПИК 2014-	2021-2027	частни субекти



**План за интегрирано развитие на Община Лясковец 2021 – 2027г.
(Актуализация 2025 г.)**

Приоритет	Мярка	Дейност/ Проектна идея	Кратко описание	Зона за въздей ствие	Индикати вен бюджет (хил. лв.)	Източник на финансиране	Период на изпълнение	Административна структура (звено в общината), отговорно за реализация на мярката
		оборудване в местните предприятия“				2020, ПРЧР 2021-2027		
Приоритет 3.	Мярка 3.1.	Дейност 3: „Разработване на планове за регулация на новосъздадени промишлени зони“ – по протекание на околовръстно шосе и в землището на село Драгижево“	Дейността е насочена към обособяване на нови производствени зони по протежение на околовръстно шосе на гр. Лясковец и в землището на село Драгижево, в т.ч. смяна на предназначението на земи, изготвяне на ПУП и др.	Други терито рии	500	СБ	2021-2027	Общинска администрация
Приоритет 3.	Мярка 3.1.	Дейност 4: „Изграждане на трасе и връзка за газификация на с. Драгижево с цел подобряване на икономическия климат“	Дейността е насочена към газификация на с. Драгижево	Други терито рии	1 250	Частен ресурс	2021-2027	Булгаргаз
Приоритет 3.	Мярка 3.1.	Дейност 5: „Развитие на дуална форма на обучение, за да се синхронизира нуждата на индустрията с предлагането на образовани кадри“	Идеята е насочена към засилване на връзката между бизнеса и местните образователни институции и включва и придобиване на производственото оборудване за професионално образование	Други терито рии	75	СБ/Частни средства, НП МОН, ПО2021- 2027	2021-2027	Частни субекти / образователни институции
Приоритет 3.	Мярка 3.1.	Дейност 6. Развитие на модерно земеделие, биологично земеделие и преработвателен сектор (допълнена)	Създаване на условия за развитие на земеделие и животновъдство и инвестиции в преработвателния сектор	Други терито рии	15 000	ПРСР 2014- 2020/НПВУ/ СПРЗСР 2023-2027 г./ВОМР	2021-2027	Частни субекти



**План за интегрирано развитие на Община Лясковец 2021 – 2027г.
(Актуализация 2025 г.)**

Приоритет	Мярка	Дейност/ Проектна идея	Кратко описание	Зона за въздей ствие	Индикати вен бюджет (хил. лв.)	Източник на финансиране	Период на изпълнение	Административна структура (звено в общината), отговорно за реализация на мярката
Мярка 3.2: „Популяризиране на природното и културно наследство“					4 785			
Приоритет 3.	Мярка 3.2.	Дейност 1: „Изграждане на Посетителски туристически център до Манастир „Св. Петър и Павел“, пешеходни пътеки и изгледна площадка“	Изграждане и оборудване на посетителски център, оформяне на пътеки, избор на място и изграждане на площадка.	Зона 3	700	СПРЗСР 2023-2027 г./ВОМР/ ЕТС /СБ	2021-2027	Общинска администрация
Приоритет 3.	Мярка 3.2.	Дейност 2: „Пътят на традициите – нови измерения в съхраняването и популяризирането на културно- историческото наследство на град Лясковец“	Проект BG06RDNP001-19.007-0010-C03 „Пътят на традициите – нови измерения в съхраняването и популяризирането на културно- историческото наследство на град Лясковец“	Зона 3	19	ПРСР 20114-2020	2020-2023	Общинска администрация
Приоритет 3.	Мярка 3.2.	Дейност 3: „Нови живи атракции в Музей на гурбетчийското градинарство, арт работилници“	Проект BGLD-1.007-0037-C01 Музей на гурбетчийското градинарство - жива приказка за градинарския регион Лясковец	Зона 3	245	ФМ на ЕИП	2023-2024	МИГ Лясковец - Стражица
Приоритет 3.	Мярка 3.2.	Дейност 4: „Възстановяване на местата за отдих в местността Романа (с. Джулюница) и възстановяване на екопътека“	Обследване на съществуващото състояние, изготвяне на технически документи, възстановителни дейности по изградената екопътека за осигурява на безопасност на посетителите и обновяване на съществуващите места за отдих.	Други зони	125	СБ	2021-2027	Общинска администрация



**План за интегрирано развитие на Община Лясковец 2021 – 2027г.
(Актуализация 2025 г.)**

Приоритет	Мярка	Дейност/ Проектна идея	Кратко описание	Зона за въздей ствие	Индикати вен бюджет (хил. лв.)	Източник на финансиране	Период на изпълнение	Административна структура (звено в общината), отговорно за реализация на мярката
Приоритет 3.	Мярка 3.2.	Дейност 5: „Създаване, възстановяване и развитие на туристически зони в населените места на територията на община Лясковец и популяризация на местните традиции“	Дейността е насочена към създаване на зона около манастир в село Мерданя и еко-пътека до местност „Хайдушки камък“, местност „Кюфлюка“ с. Добри дял, вкл. поставяне на информационно-рекламни съоръжения на територията на общината	Други зони	262	СПРЗСР 2023-2027 г./ВОМР/СБ	2021-2027	Общинска администрация
			Проект BG06RDNP001-19.757-0002-C01 Повишаване на туристическият потенциал на община Лясковец		41	ПРСР 2014-2020	2025	Общинска администрация
Приоритет 3.	Мярка 3.2.	Дейност 6: „Насърчаване развитието на специализирани регионални туристически продукти чрез използване на местните ресурси“	Интегриран проект/и свързан с участие в съвместни инициативи за формиране и популяризиране на туристически маршрути и разнообразяване на асортимент от местни продукти и сувенири свързани с културното наследство	Цялата терито рия / Зона 3	250	СПРЗСР 2023-2027 г./ВОМР/ ЕТС/ ХП /СБ	2021-2027	Община Лясковец, НПО, СНЦ МИГ Лясковец - Старжица
			Проект BG06RDNP001-19.607-0019-C02 Опознай и съхрани българското-предай нататък. Пътят на зрънцето, шевицата и песента!	Цялата терито рия / Зона 3	482	ПРСР 2014-2020	2024-2025	СНЦ МИГ Лясковец - Старжица
Приоритет 3.	Мярка 3.2.	Дейност 7. Съхраняване на културно - историческото наследство (допълнена)	Проект BG06RDNP001-7.015-0011-C04 „Основен ремонт, реставрация, вертикална планировка и подобряване на околното пространство на Манастир „Св. Св. ап. Петър и Павел“ град Лясковец“.	Други зони	579	ПРСР 2014-2020	2022-2025	Манастир „Св. Св. ап. Петър и Павел“ гр. Лясковец



**План за интегрирано развитие на Община Лясковец 2021 – 2027г.
(Актуализация 2025 г.)**

Приоритет	Мярка	Дейност/ Проектна идея	Кратко описание	Зона за въздей ствие	Индикати вен бюджет (хил. лв.)	Източник на финансиране	Период на изпълнение	Административна структура (звено в общината), отговорно за реализация на мярката
			BG06RDNP001-7.015-0006-C03 „Ремонт и възстановяване на настилки, огради и други, основен ремонт на съществуващи сгради на Манастир „Свети Четиридесет мъченици“ село Мерданя.	Други зони	574	ПРСР 2014-2020	2022-2025	Манастир „Свети Четиридесет мъченици“ село Мерданя.
			BG06RDNP001-7.015-0134-C06 Основен ремонт, реставрация и консервация на Църква „Св.Никола“ и прилежащото ѝ пространство в УПИ II-1173, кв. 69 по плана на гр. Лясковец, община Лясковец	Други зони	499	ПРСР 2014-2020	2022-2025	Църква „Св. Никола“
			BG06RDNP001-7.015-0138-C06 „Основен ремонт, реставрация и консервация на Църква „Св.Атанас“ и прилежащото ѝ пространство в УПИ IV-1501, кв. 54 по плана на гр.Лясковец, община Лясковец“	Други зони	504	ПРСР 2014-2020	2022-2025	Църква „Св. Атанас“
			BG06RDNP001-7.015-0135-C05 Основен ремонт, реставрация и консервация на църква „Св. Василий Велики“ и прилежащото ѝ пространство в УПИ III-165, кв. 30 по плана на гр. Лясковец, община Лясковец	Други зони	507	ПРСР 2014-2020	2022-2025	Църква „Св. Василий Велики“
Приоритет 4: „Отзивчиво и социално отговорно управление“					2 134			
	Мярка 4.1: „Улеснено предоставяне на публични услуги и информация на бизнеса и жителите на община“				93			



План за интегрирано развитие на Община Лясковец 2021 – 2027г.
(Актуализация 2025 г.)

Приоритет	Мярка	Дейност/ Проектна идея	Кратко описание	Зона за въздей ствие	Индикати вен бюджет (хил. лв.)	Източник на финансиране	Период на изпълнение	Административна структура (звено в общината), отговорно за реализация на мярката
Приоритет 4.	Мярка 4.1.	Дейност 1: „Разширяване на електронните услуги, предоставяни от община Лясковец“	Въвеждане на нови онлайн услуги	Друга територия	45	СБ	2021-2027	Общинска администрация
Приоритет 4.	Мярка 4.1.	Дейност 2: „Включване на община Лясковец в тематични мрежи за международно сътрудничество“	Участие в международни мрежи за сътрудничество	Друга територия	25	СБ	2021-2027	Общинска администрация
Приоритет 4.	Мярка 4.1.	Дейност 3: „Участие на община Лясковец в междуобщинско сътрудничество за подобряване на публичните услуги“		Друга територия	13	СБ	2021-2027	Общинска администрация
Приоритет 4.	Мярка 4.1.	Дейност 4 „Информация за възможности за развитие, подпомагане“	Изготвяне и публикуване на информация относно потенциални източници на финансиране, свързани със социално икономическото развитие на общината	Друга територия	10	СБ	2021-2027	Общинска администрация
	Мярка 4.2: „Компетентност и професионализъм и насърчаване на гражданското участие“				258			
Приоритет 4.	Мярка 4.2.	Дейност 1: „Продължаване на действието на Общински фонд за подкрепа на местни инициативи за	Осигуряване на необходимия ресурс за подкрепа на местни инициативи	Цялата територия	100	СБ	2021-2027	Общинска администрация



План за интегрирано развитие на Община Лясковец 2021 – 2027г.
(Актуализация 2025 г.)

Приоритет	Мярка	Дейност/ Проектна идея	Кратко описание	Зона за въздей ствие	Индикати вен бюджет (хил. лв.)	Източник на финансиране	Период на изпълнение	Административна структура (звено в общината), отговорно за реализация на мярката
		насърчаване на гражданското участие в подобряване на средата на живот“						
Приоритет 4.	Мярка 4.2.	Дейност 2: „Обучения, обмен на опит и партньорства с побратимени общини“	Организиране и провеждане на партньорски срещи за обмен на добри практики	Друга територия	75	СБ	2021-2027	Общинска администрация
Приоритет 4.	Мярка 4.2.	Дейност 3: „Внедряване на добри практики за управление на човешките ресурси за компетентно обслужване на гражданите“	Проучване и анализ на добри практики за УЧР	Друга територия	15	СБ	2021-2027	Общинска администрация
Приоритет 4.	Мярка 4.2.	Дейност 4: „Насърчаване на културни, образователни и творчески обмени с други общини“		Друга територия	68	СБ	2021-2027	Общинска администрация
	Мярка 4.3: „Въвеждане на нови форми на образователна и социална подкрепа за групи в неравностойно положение“				600			
Приоритет 4.	Мярка 4.3.	Дейност 1: „Създаване на творчески пространства за изяви на деца и младежи“	Обособяване и създаване на творчески и арт пространства за развитие на таланта на деца и младежи	Цялата територия	50	СБ, ПУДООС, ПРСР 2021-2027	2021-2027	Общинска администрация/училища



План за интегрирано развитие на Община Лясковец 2021 – 2027г.
(Актуализация 2025 г.)

Приоритет	Мярка	Дейност/ Проектна идея	Кратко описание	Зона за въздей ствие	Индикати вен бюджет (хил. лв.)	Източник на финансиране	Период на изпълнение	Административна структура (звено в общината), отговорно за реализация на мярката
Приоритет 4.	Мярка 4.3.	Дейност 2: „Подкрепа на личностната интеграция и възможности за социално развитие на общността“	Дейността включва осигуряване на ресурсно подпомагане на деца и ученици със специални образователни потребности, организиране на различни прояви, провеждане на изяви на интересите и способностите на децата и младите хора, осигуряване технически средства, специализирано оборудване, дидактически материали, методики, привличане на допълнителни специалисти поддържане и повишаване квалификацията на наличните специалисти и др.	Цялата територия	550	СБ, НП на МОН, Еразъм +,	2021-2027	Общинска администрация
Приоритет 4.	Мярка 4.3.	Дейност 3: Проект ROBG00297 – ETLLIA – „Образованието, обучението, ученето през целия живот – приобщаващи и достъпни“ (допълнена)			1 282	INTERREG VI-A Румъния – България 2021 – 2027 г	2025-2027	Общинска администрация
	Мярка 4.4. „Запазване и развитие на културните традиции и културно многообразие“				1 183			
Приоритет 4.	Мярка 4.4.	Дейност 1: „Демонстрационни проекти за запазване на културните традиции		Цялата територия / Зона 3	125	ПРСР2014-2020, ВОМР, НФК	2021-2027	Общинска администрация



План за интегрирано развитие на Община Лясковец 2021 – 2027г.
(Актуализация 2025 г.)

Приоритет	Мярка	Дейност/ Проектна идея	Кратко описание	Зона за въздей ствие	Индикати вен бюджет (хил. лв.)	Източник на финансиране	Период на изпълнение	Административна структура (звено в общината), отговорно за реализация на мярката
		и предаването им през поколения“						
Приоритет 4.	Мярка 4.4.	Дейност 2: „Подкрепа за развитие на занаятите и творческите индустрии на територията на община Лясковец“	Обособяване на зони за развитие на занаяти, оборудване и съоръжения на работилници и др.	Цялата територия / Зона 3	825	СБ, ПКИП 2021-2027	2021-2027	Общинска администрация
Приоритет 4.	Мярка 4.4.	Дейност 3: „Обогатяване на традиционните фестивали и събори, провеждани на територията на община Лясковец“	Популяризиране на културния календар, организирани и провеждане на фестивали и събори	Цялата територия	233	СБ, ПРСР 2014-2020, НФК, НПВУ, СПРЗСР 2023-2027 г./ВОМР/	2021-2027	Общинска администрация
			Общо ПИРО		75 535			



Приложение 1А. Индикативен списък на важни за общината проекти, включени в ПИРО на Община Лясковец за периода 2021-2027 г. (актуализирано 2025)

Приоритет	Мярка	Проекти	Проектна готовност	Индикативен срок на изпълнение (месеци)	Общ индикативен бюджет на проектната идея (в хил. лв.)	Допълнителна информация
Приоритет 1: „Подобряване на свързаността и жизнената среда“						
	Мярка 1.1: Облагородяване облика, безопасността и сигурността на жизнената среда					
Приоритет 1:	Мярка 1.1:	Дейност 1. Реконструкция и рехабилитация на улици, тротоари и съоръжения към тях в квартали на гр. Лясковец				
Приоритет 1:	Мярка 1.1:	Проект ОР-24.001-2733 Реконструкция и рехабилитация на улици, тротоари и съоръжения към тях в квартали на град Лясковец - подобект № 13: улица "Тодор Хрулев" - участък с осови точки 11-127-125-131-169-167-166-165 с дължина 749.50 м	Да	24	914,30	Проектът е включен за финансиране от ЗДБРБ
Приоритет 1:	Мярка 1.1:	Проект ОР-24.001-2734 Реконструкция и рехабилитация на улици, тротоари и съоръжения към тях в квартали на град Лясковец - подобект № 20: улица с осови точки 192-193-194-ПИ 391 с дължина 159.96 м	Да	24	137,00	Проектът е включен за финансиране от ЗДБРБ



**План за интегрирано развитие на Община Лясковец 2021 – 2027г.
(Актуализация 2025 г.)**

Приоритет	Мярка	Проекти	Проектна готовност	Индикативен срок на изпълнение (месеци)	Общ индикативен бюджет на проектната идея (в хил. лв.)	Допълнителна информация
Приоритет 1:	Мярка 1.1:	Проект BG-RRP-4.028-0082-C01 Реконструкция и модернизация на системите за външно изкуствено улично осветление в община Лясковец, област Велико Търново, включваща: гр. Лясковец, с. Джулюница, с. Добри дял, с. Драгижево, с. Козаревец и с. Мерданя	Да	36	1565,96	В процес на изпълнение с финансиране от НПВУ
Приоритет 1:	Мярка 1.1:	Дейност 5: „Подобряване на транспортната безопасност чрез изграждане на кръгово кръстовище на входа от Горна Оряховица към Лясковец“	В процес на проектиране	18	850	
Приоритет 1:	Мярка 1.1:	Дейност 8: „Реконструкция на ул. „Васил Левски“, гр. Лясковец, общ. Лясковец, Област Велико Търново“ (допълнена)	Да	36	1860	В процес на изпълнение с финансиране отСПРЗСР 2023-2027
Приоритет 1:	Мярка 1.2: Изграждане и развитие на места за отдих, развлечения и спорт					
Приоритет 1:	Мярка 1.2:	Дейност 1: „Обновяване и развитие на Спортен комплекс „Михаил Алексиев“ и изграждане и обновяване на спортни съоръжения и площадки за масов спорт в гр. Лясковец“				
Приоритет 1:	Мярка 1.2:	Проект BG06RDNP001-19.613-0004-C03 Реконструкция на открити спортни площадки в гр. Лясковец	Да	36	150,53	В процес на изпълнение с финансиране от ПРСР 2014-2020



**План за интегрирано развитие на Община Лясковец 2021 – 2027г.
(Актуализация 2025 г.)**

Приоритет	Мярка	Проекти	Проектна готовност	Индикативен срок на изпълнение (месеци)	Общ индикативен бюджет на проектната идея (в хил. лв.)	Допълнителна информация
Приоритет 1:	Мярка 1.2:	Дейност 3: „Рехабилитация и изграждане на нови спортни площадки в населените места извън градския център“				
Приоритет 1:	Мярка 1.2:	Проект ОР-24.001-0320 Изграждане на открита спортна площадка в с. Драгижево, общ. Лясковец	Да	12	203,20	В процес на изпълнение с финансиране от ЗДБРБ
Приоритет 1:	Мярка 1.2:	Дейност 7: „Ремонт и благоустрояване на площадки за игра на открито в детски градини в град Лясковец“	Да	18	155,00	Проектът е изпълнен с финансиране от ПРСР 2014-2020
Приоритет 1:	Мярка 1.2:	Дейност 8: „Ремонт на спортни площадки в СУ „Максим Райкович“ - град Лясковец“				
Приоритет 1:	Мярка 1.2:	Проект BG06RDNP001-19.037-0004-C04 Ремонт на спортни площадки в СУ „Максим Райкович“ - град Лясковец	Да	24	150	Проектът е изпълнен с финансиране от ПРСР 2014-2020
Приоритет 1:	Мярка 1.2:	Проект „Изграждане на спортни площадки със специализирана спортна настилка в СУ „Максим Райкович“, гр. Лясковец	Да	24	180	Проектът е изпълнен с финансиране от МОН
Приоритет 1:	Мярка 1.2:	Проект ОР-24.001-0322 Ремонт на спортни площадки в СУ "Максим Райкович", гр. Лясковец" – трети етап – огради и трибуни	Да	36	123	В процес на изпълнение с финансиране от ЗДБРБ
Приоритет 1:	Мярка 1.2:	Дейност 11. Основен ремонт на съществуващ физкултурен салон на НУ " Цани Гинчев", гр. Лясковец (допълнена)	Да	36	590,30	В процес на изпълнение с финансиране от МОН



**План за интегрирано развитие на Община Лясковец 2021 – 2027г.
(Актуализация 2025 г.)**

Приоритет	Мярка	Проекти	Проектна готовност	Индикативен срок на изпълнение (месеци)	Общ индикативен бюджет на проектната идея (в хил. лв.)	Допълнителна информация
	Мярка 1.3: Подобряване на комфорта и сигурността на обществените и жилищните сгради					
Приоритет 1:	Мярка 1.3:	Дейност 2: „Реконструкция на сграда на общинска администрация Лясковец с цел подобряване на енергийната ефективност“	Да	18	534,15	Проектът е изпълнен с финансиране от ПРСР 2014-2020
Приоритет 1:	Мярка 1.3:	Дейност 3: „Въвеждане на мерки за ЕЕ и модернизация на образователна инфраструктура“				
Приоритет 1:	Мярка 1.3:	Проект „Внедряване на мерки за енергийна ефективност на Корпус 1 на СУ „Максим Райкович“ в гр. Лясковец“	Да	24	888	Проектът е изпълнен с финансиране от ПМС №360/10.12.2020г.
Приоритет 1:	Мярка 1.3:	Проект BG-RRP-1.015-1363-C02 Изграждане на училищна STEM среда и високотехнологични оборудвани и свързани класни стаи (ВОСКС) в СУ "Максим Райкович" - Лясковец	Да	24	364	В процес на изпълнение с финансиране от НПВУ
Приоритет 1:	Мярка 1.3:	Проект ОР-24.001-0319 Подмяна на отоплителната инсталация в сградата на СУ "М. Райкович", гр. Лясковец	Да	36	186	В процес на изпълнение с финансиране от ЗДБРБ
Приоритет 1:	Мярка 1.3:	Проект BG06RDNP001-19.613-0001-C03 Ремонт на отоплителна инсталация в сградата на ОУ „П.Р. Славейков“ в с. Джулюница, общ. Лясковец	Да	24	198	В процес на изпълнение с финансиране от ПРСР



План за интегрирано развитие на Община Лясковец 2021 – 2027г.
(Актуализация 2025 г.)

Приоритет	Мярка	Проекти	Проектна готовност	Индикативен срок на изпълнение (месеци)	Общ индикативен бюджет на проектната идея (в хил. лв.)	Допълнителна информация
Приоритет 1:	Мярка 1.3:	Проект „Подобряване на социалната инфраструктура“ с обект: „ОУ „П. Р. Славейков“, с. Джулюница, общ. Лясковец“	Да	12	378	Проектът е изпълнен с финансиране от МТСП, Проект: „Красива България“
Приоритет 1:	Мярка 1.3:	Проект BG-RRP-1.015-0933-C02 Изграждане на STEM център в НУ „Цани Гинчев“, гр. Лясковец	Да	24	181,80	В процес на изпълнение с финансиране от НПВУ
Приоритет 1:	Мярка 1.3:	Проект BG-RRP-1.015-1481-C01 Изграждане на училищна STEM среда и високотехнологични оборудвани и свързани класни стаи (ВОСКС) - Обединено училище „П. Р. Славейков“, с. Джулюница	Да	24	181,8	В процес на изпълнение с финансиране от НПВУ
Приоритет 1:	Мярка 1.3:	Дейност 4: „Подобряване на материално - техническата база на общинския сграден фонд“				
Приоритет 1:	Мярка 1.3:	Проект ОР-24.001-0318 Укрепително – ремонтни работи на НЧ " Развитие – 1894" с. Драгижево	Да	2024-2026	912	В процес на изпълнение с финансиране от ЗДБРБ
Приоритет 1:	Мярка 1.3:	Проект "Ремонт на Народно читалище „Развитие 1902“, с. Мерданя"	Да	2024	560	Проектът е изпълнен с финансиране от общинския бюджет
Приоритет 1:	Мярка 1.3:	Дейност 5: „Ремонт и обновяване на Читалище „П. Р. Славейков - 1903“, с. Добри дял“	Да	12	96	Проектът е изпълнен с финансиране от МТСП, Проект: „Красива България“
Приоритет 1:	Мярка 1.3:	Дейност 6: „Осигуряване на подходящи условията и въвеждане на мерки за	Да	24	400	



**План за интегрирано развитие на Община Лясковец 2021 – 2027г.
(Актуализация 2025 г.)**

Приоритет	Мярка	Проекти	Проектна готовност	Индикативен срок на изпълнение (месеци)	Общ индикативен бюджет на проектната идея (в хил. лв.)	Допълнителна информация
		енергийна ефективност в сграда за обществено обслужване				
Приоритет 1:	Мярка 1.3:	Проект: Модернизация на Домашен социален патронаж при община Лясковец със съвременно оборудване	Н/П	12	26	Проектът е изпълнен с финансиране от Фонд Социална закрила към МТСП
Приоритет 1:	Мярка 1.3:	Проект Оптимизиране условията на труд в Домашен социален патронаж - Лясковец с ново и необходимо оборудване	Н/П	12	45	Проектът е изпълнен с финансиране от Фонд Социална закрила към МТСП
Приоритет 1:	Мярка 1.3:	Дейност 7: „Реконструкция и енергийна модернизация на сградата на старото Кино в Лясковец“, Етап 1 - инвестиционно проектиране	идеен проект за реконструкция на сградата	18	62	
Приоритет 1:	Мярка 1.4: „Развитие на транспортните системи и мобилността“					
Приоритет 1:	Мярка 1.4:	Дейност 1 „Рехабилитация и реконструкция на общинската пътна мрежа“				
Приоритет 1:	Мярка 1.4:	Проект ОР-24.001-0317 Реконструкция и рехабилитация на участък от общински път VTR 1182 в обхвата на поземлени имоти 44793.108.149, 44793.47.148, 44793.48.147 по КККР на гр. Лясковец	Да	36	2474	В процес на изпълнение с финансиране от ЗДБРБ



**План за интегрирано развитие на Община Лясковец 2021 – 2027г.
(Актуализация 2025 г.)**

Приоритет	Мярка	Проекти	Проектна готовност	Индикативен срок на изпълнение (месеци)	Общ индикативен бюджет на проектната идея (в хил. лв.)	Допълнителна информация
	Мярка 1.5: „Социални и здравни услуги“					
Приоритет 1:	Мярка 1.5:	Дейност 1: „Разширяване и създаване на нови услуги за възрастни хора, в това число мобилни и интегрирани услуги“				
Приоритет 1:	Мярка 1.5:	Проект BG05SFPR002-2.012-0091-C01 Иновативни здравно-социални услуги в община Лясковец	Н/П	336	331,1631	В процес на изпълнение с финансиране от Програма "Развитие на човешките ресурси" 2021-2027
Приоритет 1:	Мярка 1.5:	Проект BG-RRP-13.009-0017 Модернизация и декарбонизиране на автопарка за предоставяне на социални услуги в община Лясковец	Н/П	24	113,60	В процес на изпълнение с финансиране от НПВУ
Приоритет 2: „Съхранение на природните ресурси“						
	Мярка 2.1 „Подобрение на водоснабдителната и канализационна инфраструктура“					
Приоритет 2:	Мярка 2.1	Дейност 1: „Реконструкция и подмяна на участъци от водопроводната мрежа“	Да	18	5833	
Приоритет 2:	Мярка 2.1	Проект ОР-24.001-0316 Реконструкция и подмяна на участъци от водопроводна мрежа на с. Джулюница, общ. Лясковец	Да	24	5516	В процес на изпълнение с финансиране от ЗДБРБ
Приоритет 2:	Мярка 2.1	Проект „Реконструкция и подмяна на участъци от водопроводната мрежа на с. Добри дял, общ. Лясковец“	Да	36	2 577	Изпълнен с финансиране от държавен и общински бюджет. ДБ и СФ



**План за интегрирано развитие на Община Лясковец 2021 – 2027г.
(Актуализация 2025 г.)**

Приоритет	Мярка	Проекти	Проектна готовност	Индикативен срок на изпълнение (месеци)	Общ индикативен бюджет на проектната идея (в хил. лв.)	Допълнителна информация
Приоритет 2:	Мярка 2.1	Проект BG06RDNP001-7.021-0032-C03 Реконструкция и рехабилитация на водопроводна мрежа в с. Козаревец и с. Драгижево, община Лясковец, област Велико Търново	Да	36	2 876	В процес на изпълнение с финансиране от ПРСР 2014-2020
Приоритет 2:	Мярка 2.1	Дейност 5: „Реконструкция и подмяна на участъци от водопроводната мрежа в с. Мерданя, община Лясковец, Област Велико Търново Първи етап“ (допълнена)	Да	36	1890	В процес на изпълнение с финансиране от СПРЗСР 2023-2027
Приоритет 2:	Мярка 2.1	Дейност 6: „Реконструкция и подмяна на участъци от водопроводната мрежа в с. Мерданя, община Лясковец, Област Велико Търново Втори етап“ (допълнена)	Да	36	791	В процес на изпълнение с финансиране от СПРЗСР 2023-2027
Приоритет 3 „Устойчива среда за развитие на бизнес и професионалната и лична реализация“						
	Мярка 3.2: „Популяризиране на природното и културно наследство“					
Приоритет 3:	Мярка 3.2:	Дейност 3: „Нови живи атракции в Музей на гурбетчийското градинарство, арт работилници“	Н/П	12	245	Изпълнен с финансиране от ФМ на ЕИП
			Общ индикативен бюджет на всички проекти		34 537,879	



Приложение 2. Индикативна финансова таблица за изпълнение на ПИРО 2021-2027. (актуализирано 2025)

В ХИЛ. ЛВ.

Период 2021-2027	Собствени средства - Общински бюджет	Отн. дял (%)	Републикански бюджет	Отн. дял (%)	Средства от ЕС	Отн. дял (%)	Други източници	Отн. дял (%)	ОБЩО в лв.	ОБЩО в отн. дял (%)
Приоритет 1: „Подобряване на свързаността и жизнената среда“	1384	1,83%	14349	19,00%	9609	12,72%	1722	2,28%	27 065	35,83%
Приоритет 2: „Съхранение на природните ресурси“	802	1,06%	11177	14,80%	7568	10,02%	430	0,57%	19 976	26,45%
Приоритет 3 „Устойчива среда за развитие на бизнес и професионалната и лична реализация“	1125	1,49%	2178	2,88%	19781	26,19%	3275	4,34%	26 360	34,90%
Приоритет 4: „Отзивчиво и социално отговорно управление“	511	0,68%	628	0,83%	954	1,26%	41	0,05%	2 134	2,83%
ОБЩО	3 822	5,06%	28 332	37,51%	37 912	50,19%	5 469	7,24%	75 535	100,00%



Приложение 3. Матрица на индикаторите за наблюдение и оценка на ПИРО на Община Лясковец за периода 2021-2027 г. (актуализирана 2025)

Приоритет, мярка/ Индикатор за продукт		Индикатор за продукт	Мерна единица	Източник на информация	П ериод на отчитане	Целева стойност
Приоритет 1: „Подобряване на свързаността и жизнената среда“						
Мярка 1.1: „Облагородяване облика, безопасността и сигурността на жизнената среда“	Обновена и благоустроена градска среда Дефиниция: Индикаторът включва реконструирана и благоустроена улична мрежа, пешеходните зони, облагородени зелените зони, обособени паркинг зони)	кв.м	Годишни доклади за изпълнението на ПИРО, ИСУН	Два пъти в периода	15 800	
Мярка 1.2: „Изграждане и развитие на места за отдих, развлечения и спорт“	Обновени / реконструирани места за отдих и спорт Дефиниция: Индикаторът включва обновени спортни площадки, спортни обекти и места за отдих)	брой	Годишни доклади за изпълнението на ПИРО, ИСУН	Два пъти в периода	11	
	Капацитет на подкрепяната инфраструктура в областта на културата и туризма (RCO 77) - допълнен	брой	Община/ ИСУН/ ВОМР	Два пъти в периода	400	
Мярка 1.3: „Подобряване на комфорта и сигурността на обществените и жилищните сгради“	Обществени сгради, получили подкрепа за подобряване на енергийните им характеристики (Общ индикатор RCO 19)	брой	Отчети за енергийна ефективност	Два пъти в периода	6	
	Домакинства, получили подкрепа за подобряване на енергийните	брой	ИСУН/Община/Национална програма	1 година	10	



План за интегрирано развитие на Община Лясковец 2021 – 2027г.
(Актуализация 2025 г.)

Приоритет, мярка/ Индикатор за продукт		Индикатор за продукт Мерна единица	Източник на информация	Период на отчитане	Целева стойност
	характеристики на жилището си (RCO 18) - допълнен				
Мярка 1.4: „Развитие на транспортните системи и мобилността“	Дължина на реконструирани или модернизиран общински пътища (Общ индикатор RCO 46)	км	Годишни доклади за изпълнението на ПИРО	Един път в периода	15
Мярка 1.5: „Социални и здравни услуги“	Капацитет на подкрепяната социална инфраструктура (различна от жилищна) (Общ индикатор RCO 70)	брой места	Годишни доклади за изпълнението на ПИРО	Един път в периода	160
Приоритет 2: „Съхранение на природните ресурси“					
Мярка 2.1 „Подобрене на водоснабдителната и канализационна инфраструктура“	Дължина на новите или консолидираните тръби за битови нужди (Общ индикатор RCO 30)	Линейни метра	ВиК „Йовковци“, общинска администрация	Един път в периода	4 500
	Брой изградени нови пречиствателни съоръжения за отпадъчни води	брой	ВиК „Йовковци“, общинска администрация	Един път в периода	1
Мярка 2.2 „Ефективно управление на отпадъците“	Дял на населението обхванато от системата за разделно събиране на отпадъци	%	Годишни доклади за изпълнението на ПИРО / Отчет за изпълнението на общинската програма за управление на дейностите по отпадъците	Два пъти в периода	95%
	Допълнителен капацитет за рециклиране на отпадъци (RCO 34) - допълнен	%	РИОСВ/Община	3 години	10



**План за интегрирано развитие на Община Лясковец 2021 – 2027г.
(Актуализация 2025 г.)**

Приоритет, мярка/ Индикатор за продукт		Индикатор за продукт Мерна единица	Източник на информация	Период на отчитане	Целева стойност
Мярка 2.3 „Намаляване на рисковете от климатичните промени“	Новопостроени или консолидирани защитни съоръжения по крайбрежни ивици, речни и езерни брегове и свлачища за защита на хора, активи и естествената околна среда (Общ индикатор RCO 25)	брой	Годишни доклади за изпълнението на ПИРО	Един път в периода	1
Приоритет 3 „Устойчива среда за развитие на бизнес и професионалната и лична реализация“					
Мярка 3.1 „Развитие и подобряване на бизнес средата“	Предприятия, получаващи подкрепа (микро-малки, средни и големи предприятия) (Общ индикатор RCO-01)	брой	Годишни доклади за изпълнението на ПИРО/ ИСУН	Два пъти в периода	15
	Предприятия, получаващи подкрепа за цифровизиране на своите продукти и услуги (RCO 12) - допълнен	брой	ИАНМСП, ИСУН	Един път в периода	6
	Предприятия, получаващи подкрепа чрез безвъзмездни средства (RCO 02) за развитие на човешките ресурси- допълнен	брой	ИСУН	Един път в периода	3
Мярка 3.2: „Популяризиране на природното и културно наследство“	Реализирани инициативи за популяризиране на местното наследство	брой	Годишни доклади за изпълнението на ПИРО/ ИСУН	Един път в периода	6
Приоритет 4: „Отзивчиво управление“					
Мярка 4.1: „Улеснено предоставяне на публични	Брой въведени нови онлайн услуги административни услуги	брой	Общинска администрация	Два пъти в периода	10



План за интегрирано развитие на Община Лясковец 2021 – 2027г.
(Актуализация 2025 г.)

Приоритет, мярка/ Индикатор за продукт		Индикатор за продукт Мерна единица	Източник на информация	Период на отчитане	Целева стойност
услуги и информация на бизнеса и жителите на община“	Публични институции, получаващи подкрепа за разработване на цифрови услуги и приложения (RCO 14) - допълнен	брой	Общинска администрация	Един път в периода	1
Мярка 4.2: „Компетентност и професионализъм и насърчаване на гражданското участие“	Дял на служители с подобрена квалификация и компетенция Дефиниция: Брой служители преминали обучение спрямо общия брой служители	брой	Общинска администрация	Два пъти в периода	45%
	Водени от общностите стратегии за местно развитие (RCO 80) - допълнен	брой	МИГ „Лясковец - Стражица“/ИСУН	Един път в периода	1
Мярка 4.3: „Въвеждане на нови форми на образователна и социална подкрепа за групи в неравностойно положение“	Въведени нови форми на подкрепа за деца и ученици в неравностойно положение	%	Годишни доклади за изпълнението на ПИРО, ИСУН	Един път в периода	4
Мярка 4.4. „Запазване и развитие на културните традиции и културно многообразие“	Подкрепени нови инициативи за запазване на културните традиции	брой	Годишни доклади за изпълнението на ПИРО, ИСУН	Два пъти в периода	5



План за интегрирано развитие на Община Лясковец 2021 – 2027г.
(Актуализация 2025 г.)

Индикатори за резултат						
Стратегическа цел	Индикатор за резултат	Мерна единица	Източник на информация	Период на отчитане	Базова стойност	Целева стойност
Стратегическа цел А: Осигурена качествена, спокойна и безопасна среда, насърчаваща инициативността и социалната свързаност на местната общност	Население обхванато от подобрени условия за живот (база 2019 г.) <i>Дефиниция: броя населени места, които ще бъдат обхванати от подобрените жизнени условия и броя на населението в тях спрямо общото население, редуциран с прогнозата за развитие на населението до 2020 г.</i>	Брой	Общинска администрация, ИСУН, НСИ	Към 31.12.2027	0	4 500
	Годишен брой на децата, използващи подкрепяната образователна инфраструктура (Общ индикатор RCR -71)	Брой	Общинска администрация, ИСУН	Към 31.12.2027	0	355
	Сгради с подобрена енергийна класификация (жилищни, частни нежилни, обществени нежилни) (Общ индикатор RCR -28)	Брой	Отчети за енергийна ефективност, ИСУН/ Община/ Национална програма	Към 31.12.2027	0	15
	Ползватели на новоизградени, реконструирани или модернизирани пътища (RCR 55) - допълнен	%	Община/ АПИ	Към 31.12.2027	0	40
	Жители, които имат достъп до нова или модернизирана зелена инфраструктура в градските райони (RCR 95) - допълнен	%	НСИ/ Община	Към 31.12.2027	0	50
	Годишен брой на лицата, които използват подкрепяните съоръжения за социални грижи (RCR 74) - допълнен	брой	Община/ АСП	Към 31.12.2027	80	110
	Ползватели на подкрепяната културна инфраструктура (RCR 78) - допълнен	брой	Община/Читалища	Към 31.12.2027	0	300



План за интегрирано развитие на Община Лясковец 2021 – 2027г.
(Актуализация 2025 г.)

Индикатори за резултат						
Стратегическа цел	Индикатор за резултат	Мерна единица	Източник на информация	Период на отчитане	Базова стойност	Целева стойност
Стратегическа цел В: Създадени условия за растеж и развитие на бизнеса и личността	Малки средни предприятия, които се възползват от дейности за развитие на умения, осъществявани чрез местна / регионална екосистема (Общ индикатор - RCR 24) <i>Дефиниция: МПС получили подкрепа за развитие на умения на техни служители</i>	Брой	ИСУН	Към 31.12.2027	0	8
	Жители, свързани към подобрени системи за снабдяване с вода (RCR 41) - допълнен	%	НСИ/ Община /ИСУН	Към 31.12.2027	0	38
	Жители, свързани поне към системи за вторично пречистване на отпадъчни води (RCR 42) - допълнен	%	НСИ/ Община /ИСУН	Към 31.12.2027	0	10
	Жители, обслужвани от съоръжения за рециклиране на отпадъци и малки системи за управление на отпадъци (RCR 46) - допълнен	%	НСИ/РИОСВ/Община	Към 31.12.2027	0	100
	Жители, които се ползват от мерки за защита от наводнения (RCR 35) - допълнен	%	НСИ/ Община	Към 31.12.2027	0	10
	Работни места, създадени в подкрепяните структури (RCR301)	брой	ИСУН/ВОМР/ ДБТ	Към 31.12.2027	0	50
	Туристи/ посещения в подпомогнатите обекти (RCR 77) - допълнен	брой	Община/ МТ/НСИ	Към 31.12.2027	0	5000